



# แผนพัฒนาท้องถิ่น (พ.ศ.๒๕๖๖-๒๕๗๐)

ของเทศบาลตำบลสันป่ามวง  
อำเภอเมืองพะเยา จังหวัดพะเยา

**แผนพัฒนาท้องถิ่น**  
(พ.ศ.๒๕๖๖ - ๒๕๗๐)  
เทศบาลตำบลสันป่าม่วง อำเภอเมืองพะเยา จังหวัดพะเยา

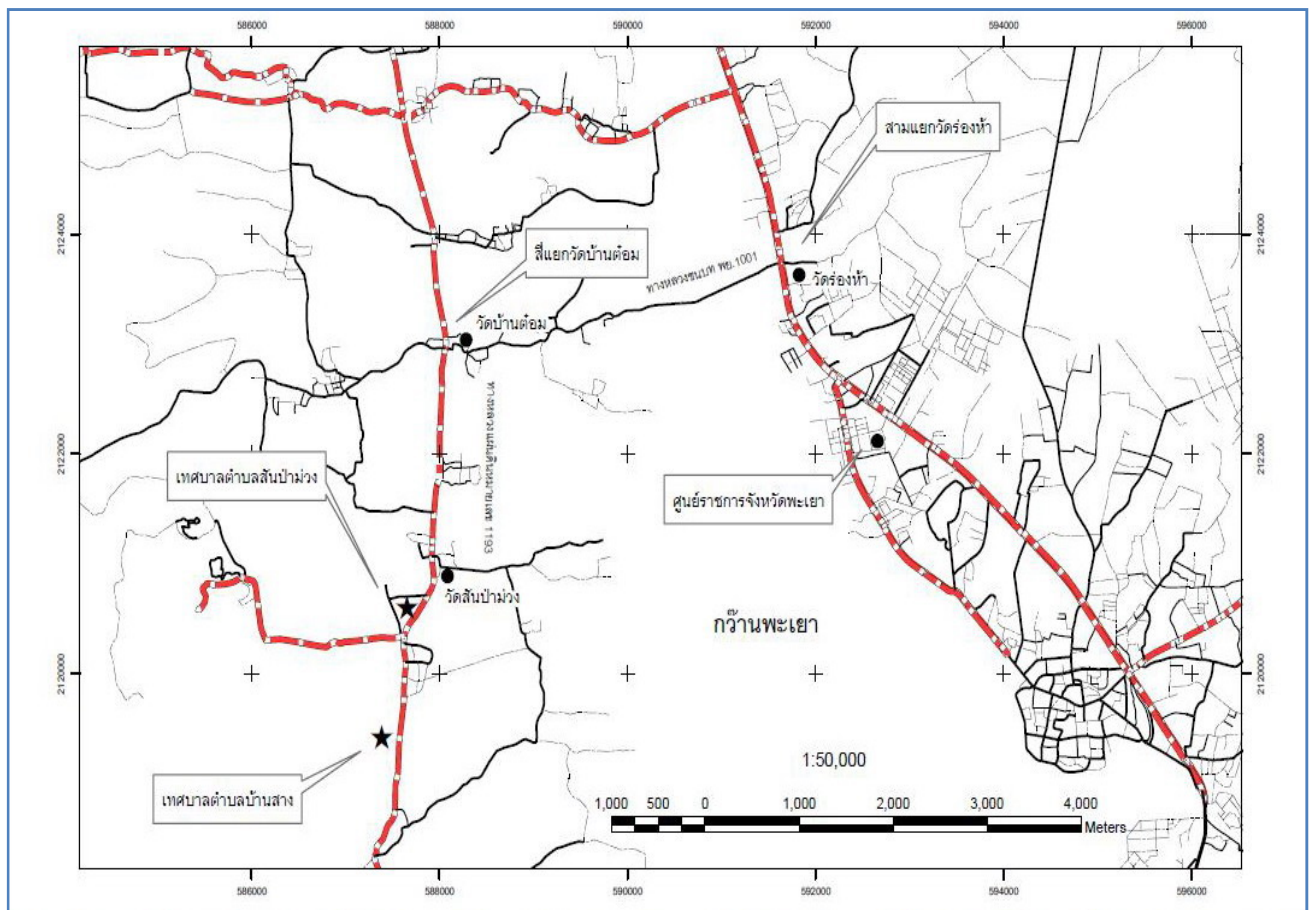
**ส่วนที่ ๑ สภาพทั่วไปและข้อมูลพื้นฐาน**

**๑. ด้านกายภาพ**

**๑.๑ ที่ตั้งของหมู่บ้านหรือชุมชนหรือตำบล**

- ทิศเหนือติดกับเขตเทศบาลตำบลบ้านต๋อม อำเภอเมืองพะเยา จังหวัดพะเยา
- ทิศใต้ติดกับเขตเทศบาลตำบลบ้านสา อำเภอเมืองพะเยา จังหวัดพะเยา
- ทิศตะวันออกติดกับกว๊านพะเยา
- ทิศตะวันตกติดกับอำเภอวังเหนือ จังหวัดลำปาง

ตำบลสันป่าม่วงมีเนื้อที่ทั้งหมด ๓๖ ตารางกิโลเมตร อยู่ห่างจากอำเภอเมืองพะเยา ประมาณ ๑๒ กิโลเมตร



**๑.๒ ลักษณะภูมิประเทศ**

พื้นที่ทางทิศตะวันตกของตำบลสันป่าม่วงมีสภาพเป็นเทือกเขาและมีที่ราบบริเวณเชิงเขา ส่วนพื้นที่ทางทิศตะวันออกเป็นที่ราบลุ่มติดกับกว๊านพะเยา

### ๑.๓ ลักษณะภูมิอากาศ

แบ่งออกได้เป็น ๓ ฤดู คือ

- ฤดูร้อน อยู่ระหว่างเดือน มีนาคม ถึงเดือนพฤษภาคม อากาศร้อนจัดในเดือน พฤษภาคม อุณหภูมิ วัดได้ ๓๙.๕ องศา ซ.

- ฤดูฝน อยู่ระหว่างเดือน พฤษภาคม ถึงเดือนตุลาคม ฝนตกหนาแน่นในเดือนพฤษภาคม ฝนตก ตลอดปีประมาณ ๑,๐๔๓.๙ มม. มีวันฝนตก ๑๐๑ วัน

- ฤดูหนาว อยู่ระหว่างเดือนพฤศจิกายน ถึงเดือนกุมภาพันธ์ อากาศหนาวจัดในเดือนพฤศจิกายน และ มกราคม อุณหภูมิต่ำสุดวัดได้ ๑๐.๘ องศา ซ.ในเดือนธันวาคม

### ๑.๔ ลักษณะดิน

ดินภูเขา เป็นดินต้นที่เกิดจากสลายตัวของหินภูเขาที่มีความอุดมสมบูรณ์ต่ำ ดินลักษณะนี้ แพร่กระจายอยู่ทั่วตำบล เนื่องจากมีภูมิประเทศส่วนใหญ่เป็นภูเขา

ดินหินปูน การเกิดของดินชนิดนี้เกิดในลักษณะเดียวกับดินภูเขา การแพร่กระจายของดินลักษณะนี้ ส่วนใหญ่จะแพร่กระจายเป็นหย่อมเล็กๆ

ดินเหนียว เป็นดินที่เกิดจากการทับถมของตะกอนที่น้ำพัดพามา จึงพบตามบริเวณที่ราบลุ่มน้ำตอม ดินชนิดนี้เป็นดินที่มีความอุดมสมบูรณ์สูง

ดินค่อนข้างใหม่ ดินชนิดนี้เกิดในลักษณะเดียวกับดินเหนียว แต่ลักษณะดินเป็นดินร่วนหรือดินทราย พบตามบริเวณที่ราบขั้นบันได ความอุดมสมบูรณ์ของดินลักษณะนี้อยู่ในระดับปานกลางถึงต่ำ

ดินตะกอนเก่า เป็นดินที่เกิดในลักษณะเดียวกับดินเหนียวเช่นกัน แต่มีการสะสมตัวของอนุภาคดิน ในระยะเวลาที่น้อยกว่าดินเหนียว แต่นานกว่าดินค่อนข้างใหม่ และลักษณะดินก็เป็นดินร่วนหรือดินทราย เช่นเดียวกับดินค่อนข้างใหม่ ดังนั้นจึงมีความอุดมสมบูรณ์อยู่ในระดับปานกลางถึงต่ำ ดินตะกอนเก่านี้จะพบ อยู่ในบริเวณที่ราบขั้นบันได

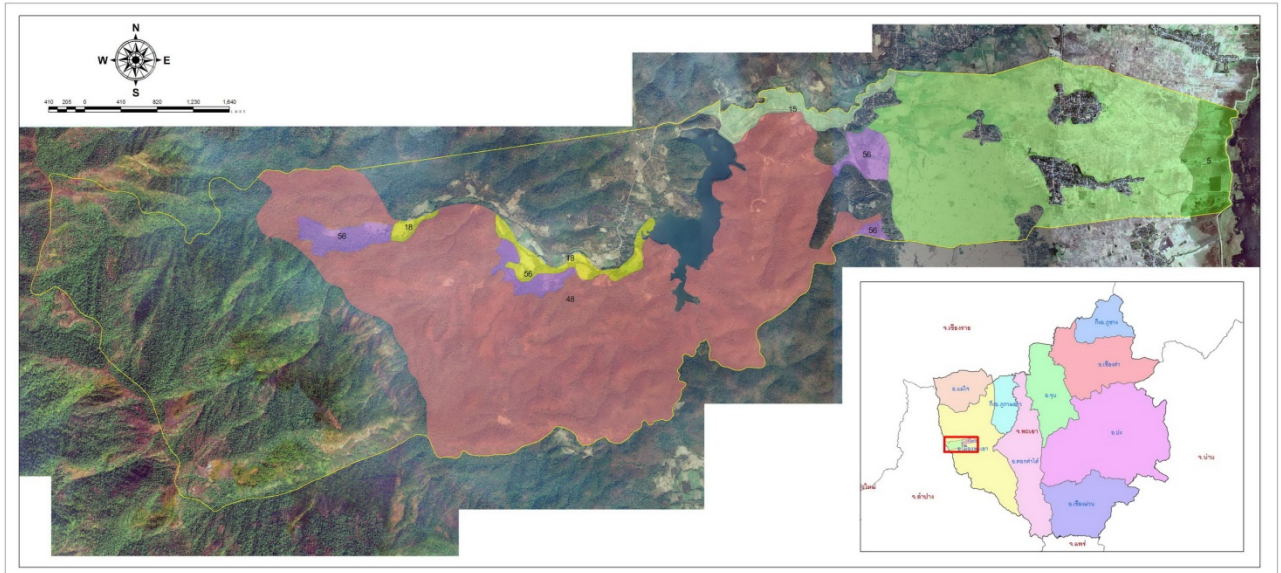
### การจำแนกความเหมาะสมและข้อจำกัดของดินสำหรับปลูกพืช

จากการศึกษาข้อมูลดินของจังหวัดพะเยาในแผนการใช้ที่ดิน จังหวัดพะเยา พบว่า ทรัพยากรดินใน จังหวัดพะเยา ถูกจำแนกเพื่อจัดทำหน่วยที่ดินได้ทั้งหมด ๙๒ หน่วยที่ดิน ซึ่งหน่วยที่ดินเหล่านี้มีดินที่มี ศักยภาพหรือมีความเหมาะสมต่อการใช้ประโยชน์ที่ดินในรูปแบบต่างๆ จำแนกเป็น ๓ กลุ่มได้แก่

๑. ดินที่มีศักยภาพเหมาะสมต่อการทำนา
๒. ดินที่มีศักยภาพเหมาะสมต่อการทำไร่ ไม้ผล
๓. ดินบริเวณพื้นที่ที่เป็นภูเขา

อ้างอิง : [http://cri.brrd.in.th/km/index.php?option=com\\_content&view=article&id=๑#pyo๕.๒](http://cri.brrd.in.th/km/index.php?option=com_content&view=article&id=๑#pyo๕.๒)

# แผนที่คำแนะนำการจัดการดิน ตำบลสันป่าม่วง อำเภอเมือง จังหวัดพะเยา



หน่วย	ชนิดพืช	ค่าวิเคราะห์ดิน	การจัดการดิน	การจัดการปุ๋ยเคมี
5	ข้าว	pH = 5.93 OM = 1.49 p = 44.2 K = 49.07	ดินเหนียว ใสปุ๋ยอินทรีย์ 1.5-2 ตัน/ไร่ โกลบคองซัง หรือโกลบพืชปุ๋ยสด	รองพื้นใช้สัดส่วน 24-0-24 อัตรา 25 กก./ไร่ ปุ๋ยแต่งหน้าสูตร 46-0-0 อัตรา 13 กก./ไร่
7	ข้าว	pH = 5.87 OM = 1.47 p = 56.5 K = 62.66	ดินเหนียว โกลบคองซัง หรือโกลบพืชปุ๋ยสด ใสปุ๋ยอินทรีย์ 1.5-2 ตัน/ไร่	รองพื้นใช้สัดส่วน 24-0-12 อัตรา 25 กก./ไร่ ปุ๋ยแต่งหน้าสูตร 46-0-0 อัตรา 13 กก./ไร่
15	ข้าว	pH = 5.48 OM = 1.55 p = 32.8 K = 35.45	ดินทรายแข็ง หน้าดินแน่นทึบ ใสปุ๋ยอินทรีย์ 2-3 ตัน/ไร่ โกลบคองซัง พืชปุ๋ยสด ใสวัสดุปรับปรุงดิน การปักดำข้าวควรเพิ่มจำนวนต้นตอกอให้มากขึ้น	รองพื้นใช้สัดส่วน 24-0-24 อัตรา 25 กก./ไร่ ปุ๋ยแต่งหน้าสูตร 46-0-0 อัตรา 13 กก./ไร่
15	ถั่วเหลือง	pH = 5.48 OM = 1.55 p = 32.8 K = 35.45	โกลบคองซังและทำร่องเตี้ย ใสปุ๋ยอินทรีย์ 2-3 ตัน/ไร่	ใสปุ๋ยสัดส่วน 0-12-24 อัตรา 25 กก./ไร่ ครั้งเดียวและควรรดปุ๋ยเม็ดด้วยโรยเป๋ียม
18	ข้าว	pH = 5.24 OM = 1.63 p = 28.0 K = 43.28	ดินร่วนละเอียด ใสปุ๋ยอินทรีย์ 2-3 ตัน/ไร่ โกลบคองซัง หรือพืชปุ๋ยสด	รองพื้นใช้สัดส่วน 24-0-24 อัตรา 25 กก./ไร่ ปุ๋ยแต่งหน้าสูตร 46-0-0 อัตรา 13 กก./ไร่
18	ถั่วเหลือง	pH = 5.24 OM = 1.63 p = 28.0 K = 43.28	โกลบคองซังและทำร่องเตี้ย ใสปุ๋ยอินทรีย์ 2-3 ตัน/ไร่	ใสปุ๋ยสัดส่วน 0-12-12 อัตรา 25 กก./ไร่ ครั้งเดียวและควรรดปุ๋ยเม็ดด้วยโรยเป๋ียม
48	ข้าวโพด	pH = 5.3 OM = 1.71 p = 38.7 K = 49.80	ดินต้นทบก่อนหิน เศษหิน ใช้พืชบำรุงดิน ใสปุ๋ยอินทรีย์ 3-4 ตัน/ไร่ หรือโกลบพืชปุ๋ยสด พื้นที่ดินต้น มีเศษหินมาก ปล่อยให้เป็นป่าหรือปลูกไม้โตเร็ว	รองพื้นใช้สัดส่วน 10-0-20 อัตรา 50 กก./ไร่ ปุ๋ยแต่งหน้าสูตร 46-0-0 อัตรา 11 กก./ไร่
56	ลำไย	pH = 5.46 OM = 1.61 p = 42.4 K = 50.22	ชุดหลุมขนาด 50x50x50 ซม. ใสปุ๋ยอินทรีย์ 20-35 กก./หลุม และวัสดุปุ๋น 0.5-1.0 กก./หลุม พื้นที่ลาดชันต้องมีระบบอนุรักษ์ดินและน้ำ	ธาตุอาหาร 1440-400-1360 กรัมต่อต้น แบ่งใส่ตามระยะการเจริญเติบโต

สอบถามข้อมูลเพิ่มเติม : สถานีพัฒนาที่ดินพะเยา เลขที่ 286 หมู่ 12 ตำบลท่าวังทอง ถนนสายห้วยบง-ห้วยเคียน อำเภอเมือง จังหวัดพะเยา 58000 โทร. 0-5441-0567 โทรสาร. 0-5441-1091

## ๑.๕ ลักษณะของแหล่งน้ำ

- ระบบประปาหมู่บ้านครบทุกหมู่บ้าน จำนวน ๘ หมู่บ้าน
- ลำน้ำ / ลำห้วย จำนวน ๕ สาย
- น้ำตกธรรมชาติ จำนวน ๑ แห่ง (น้ำตกขุนต่อม บ้านแม่ต่อมใน หมู่ที่ ๗)
- อ่างเก็บน้ำ จำนวน ๓ แห่ง ได้แก่ อ่างเก็บน้ำแม่ต่อม, อ่างเก็บน้ำห้วยทัพช้างและอ่างเก็บน้ำห้วยปู่

หน่อแก้ว

## ๑.๖ ลักษณะของไม้และป่าไม้

ส่วนใหญ่เป็นป่าดงดิบ และป่าไม้เบญจพรรณกระจายอยู่ทั่วไป ไม้ที่สำคัญคือไม้สัก ไม้ประดู่ ไม้มะค่า ไม้ชิงชัน ไม้ยาง ไม้เต็ง และไม้รัง เป็นต้น

อ้างอิง : <http://heritage.mod.go.th/nation/oldcity/phayao๑.htm>

## ๒. ด้านการเมือง/การปกครอง

### ๒.๑ เขตการปกครอง

ตำบลสันปาม่วงมีเนื้อที่ทั้งหมด ๓๖ ตารางกิโลเมตร อยู่ห่างจากอำเภอเมืองพะเยา ประมาณ ๑๒ กิโลเมตร มีจำนวนหมู่บ้านทั้งหมด ๘ หมู่บ้าน เป็นหมู่บ้านในเขตเทศบาลเต็มทั้ง ๘ หมู่บ้าน ดังนี้

ที่	ชื่อหมู่บ้าน	หมู่ที่	ชื่อผู้ใหญ่บ้าน	หมายเหตุ
๑	ผาช้างมูบ	๑	นายรุ่งเรือง กันตรี	กำนันตำบลสันปาม่วง
๒	ทุ่งต้นศรี	๒	นายศุภกานต์ ดุติ	
๓	สันปูเลย	๓	นายประสิทธิ์ กันวงศ์	
๔	สันปาม่วงใต้	๔	นางกัญญา หอมยา	
๕	สันปาม่วงเหนือ	๕	นายจารุกิตต์ ทิพย์ชุมพู	
๖	สันป่าบง	๖	นายชาติชาย วงศ์ไชยา	
๗	แม่ต๋อมใน	๗	นางเครือวรรณ พระวิบูลย์	
๘	สันปาม่วงกลาง	๘	นายประสิทธิ์ เทพลีป	

### คำบรรยายแนวเขต

เทศบาลตำบลสันปาม่วง อำเภอเมืองพะเยา จังหวัดพะเยา

ทำนุประกาศกระทรวงมหาดไทย

เรื่อง จัดตั้งองค์การบริหารส่วนตำบลสันปาม่วง อำเภอเมืองพะเยา จังหวัดพะเยา

เป็นเทศบาลตำบลสันปาม่วง

ลงวันที่ ๒๗ เดือน ตุลาคม พ.ศ.๒๕๕๒

ให้กำหนดเขตเทศบาลตำบลสันปาม่วงไว้ดังนี้

หลักเขตที่ ๑ ตั้งอยู่ตรงบริเวณ เทือกเขาตอยขุนแม่สุก เนิน ๑๕๐๔ บริเวณพิกัด NB ๗๖๙๒๐๘

#### ด้านเหนือ

จากหลักเขตที่ ๑ เป็นเส้นเลียบตามแนวเทือกเขาตอยขุนแม่สุก ซึ่งเป็นเส้นแบ่งเขตระหว่างตำบลบ้านต้ากับตำบลสันปาม่วง ไปทางทิศตะวันออก ถึงลำห้วยแม่ต๋อม แล้วไปตาม กิ่งกลางลำห้วยแม่ต๋อม ถึงหลักเขตที่ ๒ ซึ่งตั้งอยู่ตรงบริเวณจุดบรรจบของลำห้วยแม่ต๋อมกับลำห้วยปู่หน่อแก้ว บริเวณพิกัด NB ๘๑๘๒๐๕ รวมระยะทางประมาณ ๕,๗๘๕ เมตร

จากหลักเขตที่ ๒ เป็นเส้นเลียบตามกิ่งกลางลำห้วยแม่ต๋อม ซึ่งเป็นเส้นแบ่งเขตระหว่างตำบลบ้านต๋อมกับตำบลสันปาม่วง ไปทางทิศตะวันออกผ่านถนนสายแม่ต๋อมใน – อ่างเก็บน้ำห้วยปู่หน่อแก้ว ถึงลำห้วยแม่ต๋อม แล้วไปตามกิ่งกลางลำห้วยแม่ต๋อม ถึงหลักเขตที่ ๓ ซึ่งตั้งอยู่ตรงบริเวณจุดบรรจบระหว่างลำน้ำแม่ต๋อม กับ ลำห้วยสาธารณะ บริเวณพิกัด NB ๘๘๒๒๒๒ รวมระยะทางประมาณ ๙,๔๔๗ เมตร

**จากหลักเขตที่ ๓** เป็นเส้นเลียบบตามกึ่งกลางลำห้วยแม่ต๋อม ซึ่งเป็นเส้นแบ่งเขตระหว่างตำบลบ้านต๋อมกับตำบลสันป่าม่วง ไปทางทิศตะวันออกเฉียงเหนือ ถึงหลักเขตที่ ๔ ซึ่งตั้งอยู่ตรงบริเวณจุดตัดผ่านระหว่างลำน้ำแม่ต๋อมกับถนนสายแม่ต๋ำ - แม่ใจ บริเวณพิกัด NB ๘๘๔๒๒๓ รวมระยะทางประมาณ ๒๕๙ เมตร

**จากหลักเขตที่ ๔** เป็นเส้นเลียบบตามกึ่งกลางลำห้วยสาธารณะ ซึ่งเป็นเส้นแบ่งเขตระหว่างตำบลบ้านต๋อมกับตำบลสันป่าม่วง ไปทางทิศตะวันออกเฉียงเหนือ ถึงหลักเขตที่ ๕ ซึ่งตั้งอยู่ตรงบริเวณปลายลำห้วยสาธารณะริมฝั่งกว๊านพะเยา บริเวณพิกัด NB ๙๐๕๒๑๖ รวมระยะทางประมาณ ๒,๔๖๔ เมตร

#### ด้านตะวันออก

**จากหลักเขตที่ ๕** เป็นเส้นเลียบบ ตามแนวริมฝั่งกว๊านพะเยา ซึ่งเป็นเส้นแบ่งเขตระหว่างกว๊านพะเยากับตำบลสันป่าม่วง ไปทางทิศใต้ ถึงหลักเขตที่ ๖ ซึ่งตั้งอยู่ตรงบริเวณปลายลำห้วยสาธารณะริมฝั่งกว๊านพะเยา บริเวณพิกัด NB ๙๐๔๒๐๕ รวมระยะทางประมาณ ๑,๔๔๕ เมตร

#### ด้านใต้

**จากหลักเขตที่ ๖** เป็นเส้นเลียบบตามกึ่งกลางลำเหมืองขี้เหล็ก ซึ่งเป็นเส้นแบ่งเขตระหว่างตำบลบ้านสาangkกับตำบลสันป่าม่วง ไปทางทิศตะวันตก ตัดผ่านถนนสายบ้านสันป่าม่วง - บ้านสันป่าค่าง ถึงถนนสายแม่ต๋ำ - แม่ใจ แล้วไปตามกึ่งกลางถนนสายแม่ต๋ำ - แม่ใจ ถึงหลักเขตที่ ๗ ซึ่งตั้งอยู่ตรงบริเวณจุดบรรจบของถนนสายแม่ต๋ำ - แม่ใจ กับถนนสายบ้านสันป่าบาง - วัดอนาลโย บริเวณพิกัด NB ๘๘๐๒๐๐ รวมระยะทางประมาณ ๒,๖๐๗ เมตร

**จากหลักเขตที่ ๗** เป็นเส้นเลียบบตามกึ่งกลางถนนสายบ้านสันป่าบาง - วัดอนาลโย ซึ่งเป็นเส้นแบ่งเขตระหว่างตำบลบ้านสาangkกับตำบลสันป่าม่วง ไปทางทิศตะวันตกผ่านแนวเทือกเขา ถึงหลักเขตที่ ๘ ซึ่งตั้งอยู่ตรงบริเวณสันเขาตอยบุงราคม บริเวณพิกัด NB ๘๕๘๑๙๘ รวมระยะทางประมาณ ๒,๓๕๑ เมตร

**จากหลักเขตที่ ๘** เป็นเส้นเลียบบตามสันเขา ซึ่งเป็นเส้นแบ่งเขตระหว่างตำบลบ้านสาangkกับตำบลสันป่าม่วง ไปทางทิศตะวันตก ผ่านกึ่งกลางลำห้วยสาธารณะ ถึงหลักเขตที่ ๙ ซึ่งตั้งอยู่ตรงบริเวณกึ่งกลางลำห้วยทัพช้างบริเวณพิกัด NB ๘๕๕๑๙๖ รวมระยะทางประมาณ ๔๙๒ เมตร

**จากหลักเขตที่ ๙** เป็นเส้นเลียบบตามกึ่งกลางลำห้วยสาธารณะ ซึ่งเป็นเส้นแบ่งเขตระหว่างตำบลบ้านสาangkกับตำบลสันป่าม่วง ไปทางทิศตะวันตก ผ่านแนวเทือกเขา ถึงหลักเขตที่ ๑๐ ซึ่งตั้งอยู่ตรงบริเวณสันเขาตอยม่อนสูง บริเวณพิกัด NB ๘๔๙๑๘๙ รวมระยะทางประมาณ ๙๘๘ เมตร

**จากหลักเขตที่ ๑๐** เป็นเส้นเลียบบตามสันเขาตอยม่อนสูง ซึ่งเป็นเส้นแบ่งเขตระหว่างตำบลบ้านสาangkกับตำบลสันป่าม่วง ไปทางทิศใต้ ผ่านแนวเทือกเขาถึงลำห้วยฟาดแล้วไปตามแนวกึ่งกลางลำห้วยฟาด ถึงหลักเขตที่ ๑๑ ซึ่งตั้งอยู่ตรงบริเวณกึ่งกลางลำห้วยฟาด บริเวณพิกัด NB ๘๔๐๑๘๓ รวมระยะทางประมาณ ๒,๐๑๒ เมตร

**จากหลักเขตที่ ๑๑** เป็นเส้นเลียบบตามกึ่งกลางลำห้วยแม่ฟาด ซึ่งเป็นเส้นแบ่งเขตระหว่างตำบลบ้านสาangkกับตำบลสันป่าม่วง ไปทางทิศตะวันตก ถึงหลักเขตที่ ๑๒ ซึ่งตั้งอยู่ตรงบริเวณยอดเขาขุนแม่ฟาด บริเวณพิกัด NB ๗๘๓๑๗๓ รวมระยะทางประมาณ ๖,๙๓๗ เมตร

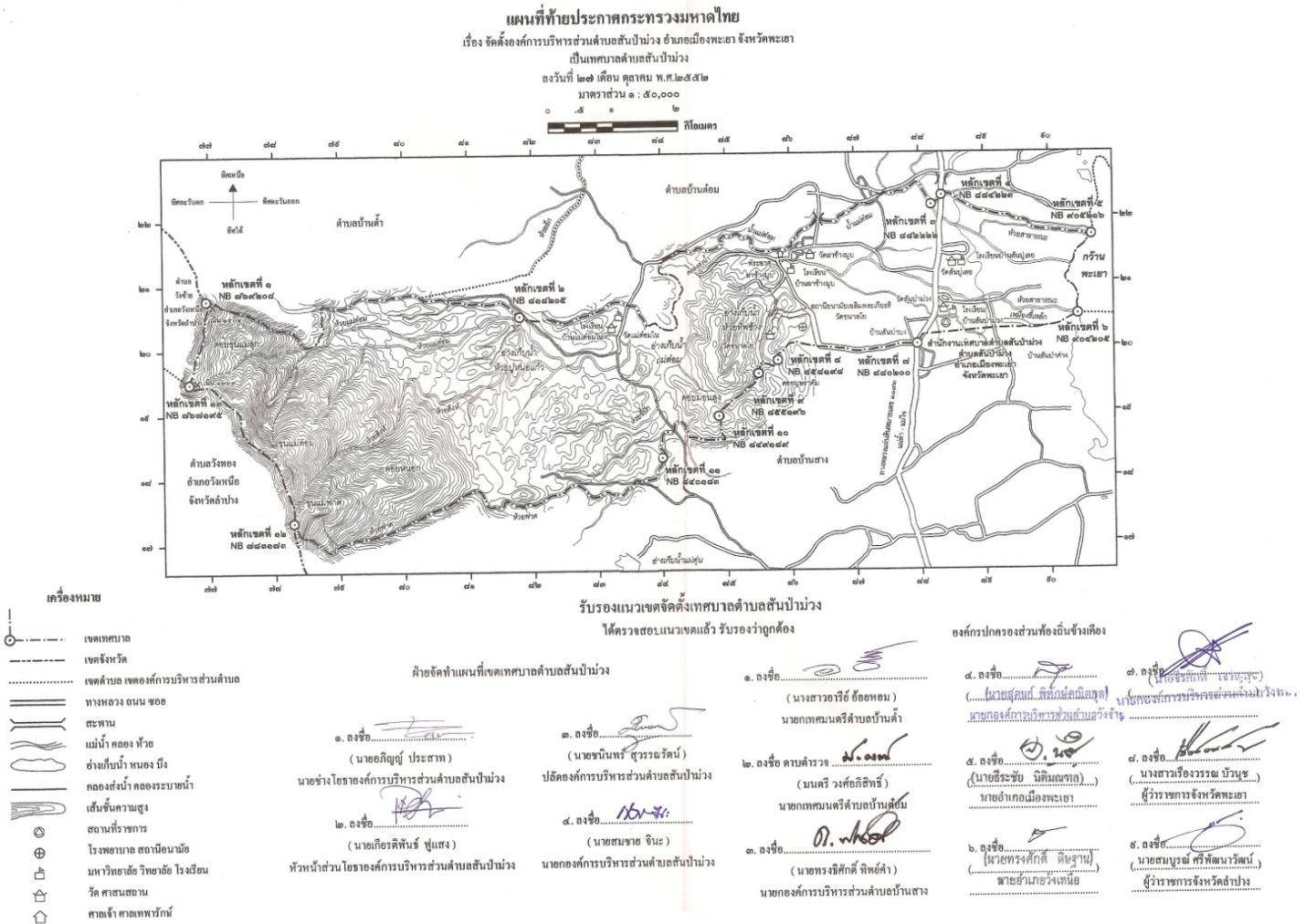
#### ด้านตะวันตก

**จากหลักเขตที่ ๑๒** เป็นเส้นเลียบบตามแนวยอดเขาขุนแม่ฟาด ซึ่งเป็นเส้นแบ่งเขตระหว่างตำบลวังทอง อำเภอวังเหนือ จังหวัดลำปางกับตำบลสันป่าม่วง อำเภอเมืองพะเยา จังหวัดพะเยา ไปทางทิศตกเฉียง

เหนือ ผ่านสันปันน้ำขุนแม่ฟาตและขุนต่อม ถึงหลักเขตที่ ๑๓ ซึ่งตั้งอยู่ตรงบริเวณเนินเขา ๑๓๖๙ พิกัด NB ๗๖๗๑๕๕ รวมระยะทางประมาณ ๒,๙๗๐ เมตร

จากหลักเขตที่ ๑๓ เป็นเส้นเลียบบตามแนวยอดเขาตอยขุนแม่สุก ซึ่งเป็นเส้นแบ่งเขตระหว่างตำบลวังซ้าย อำเภอวังเหนือ จังหวัดลำปางกับตำบลสันป่าม่วง อำเภอเมืองพะเยา จังหวัดพะเยา ไปทางทิศเหนือ ผ่านแนวเทือกเขา จนบรรจบหลักเขตที่ ๑ รวมระยะทางประมาณ ๑,๓๔๐ เมตร

**ดังปรากฏตามแผนที่ท้ายประกาศกระทรวงมหาดไทยฉบับนี้  
ตามเส้นแบ่งแนวเขตที่กล่าวไว้ ให้มีหลักเขตย่อยปักไว้เพื่อแสดงแนวเขตตามสมควร**



## ๒.๒ การเลือกตั้ง

## การแบ่งเขตเลือกตั้งสมาชิกสภาเทศบาลตำบลสันป่าม่วง

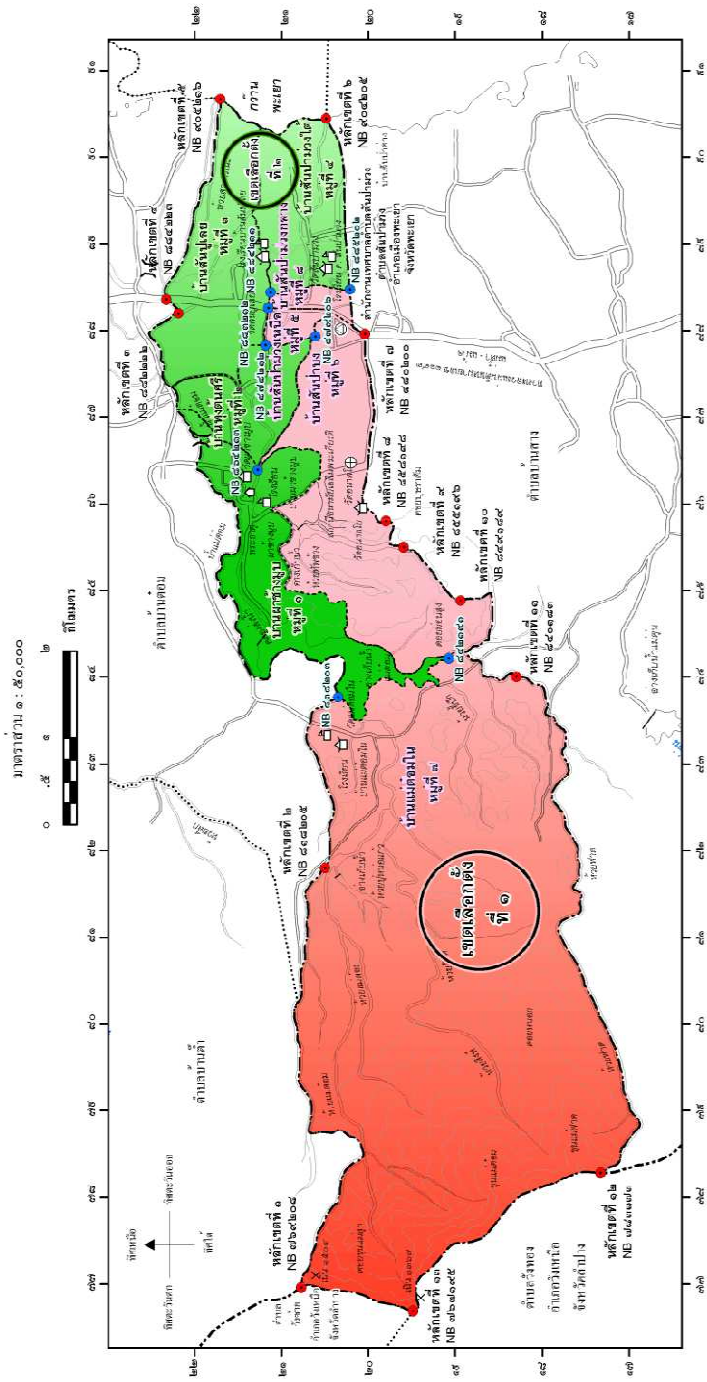
## อำเภอเมืองพะเยา จังหวัดพะเยา

เขตเลือกตั้ง ที่	จำนวน สมาชิก	ท้องที่ที่ประกอบเป็นเขตเลือกตั้ง
๑	๖	<p>- เริ่มต้นจากหลักเขตที่ ๑ ตั้งอยู่ตรงบริเวณ พิกัด NB ๗๖๙๒๐๘ ไปทางทิศตะวันออก ตามเส้นแบ่งเขตระหว่างตำบลบ้านต้าและตำบลบ้านต๋อมกับ ตำบลสันป่าม่วง ถึงหลักเขตที่ ๒ บริเวณพิกัด NB ๘๑๘๒๐๕ ไปทางทิศตะวันออก ตามเส้นแบ่งเขตระหว่างตำบลบ้านต๋อมกับตำบลสันป่าม่วง ถึงบริเวณพิกัด NB ๘๓๘๒๐๓ ไปทางทิศใต้ ตามเส้นแบ่งเขตระหว่าง หมู่ที่ ๑ (บ้านผาช้างมูบ) กับ หมู่ที่ ๗ (บ้านแม่ต๋อมใน) ถึงบริเวณพิกัด NB ๘๔๒๑๙๑ ไปทางทิศตะวันออกเฉียงเหนือ ตามเส้นแบ่งเขตระหว่าง หมู่ที่ ๑ (บ้านผาช้างมูบ) กับ หมู่ที่ ๖ (บ้านสันป่าบง) ถึงบริเวณพิกัด NB ๘๖๔๒๑๓ ไปทางทิศตะวันออกเฉียงใต้ ตามเส้นแบ่งเขตระหว่าง หมู่ที่ ๒ (บ้านทุ่งต้นศรี) กับ หมู่ที่ ๖ (บ้านสันป่าบง) ถึงบริเวณพิกัด NB ๘๗๙๒๐๖ ไปทางทิศเหนือ ตามเส้นแบ่งเขตระหว่าง หมู่ที่ ๒ (บ้านทุ่งต้นศรี) กับ หมู่ที่ ๕ (บ้านสันป่าม่วงเหนือ) ถึงบริเวณพิกัด NB ๘๗๘๒๑๒ ไปทางทิศตะวันออก ตามเส้นแบ่งเขตระหว่าง หมู่ที่ ๓ (บ้านสันปูเลย) กับ หมู่ที่ ๕ (บ้านสันป่าม่วงเหนือ) ผ่านบริเวณพิกัด NB ๘๘๓๒๑๒ ตามเส้นแบ่งเขตระหว่าง หมู่ที่ ๓ (บ้านสันปูเลย) กับ หมู่ที่ ๘ (บ้านสันป่าม่วงกลาง) ถึงบริเวณพิกัด NB ๘๘๔๒๑๑ ไปทางทิศใต้ ตามเส้นแบ่งเขตระหว่าง หมู่ที่ ๔ (บ้านสันป่าม่วงใต้) กับ หมู่ที่ ๘ (บ้านสันป่าม่วงกลาง) ถึงบริเวณพิกัด NB ๘๘๕๒๐๒ ไปทางทิศตะวันตกตามเส้นแบ่งเขตระหว่างตำบลบ้านสาวกกับตำบลสันป่าม่วง ผ่านหลักเขตที่ ๗ บริเวณพิกัด NB ๘๘๐๒๐๐ ผ่านหลักเขตที่ ๘ บริเวณพิกัด NB ๘๕๘๑๙๘ ผ่านหลักเขตที่ ๙ บริเวณพิกัด NB ๘๕๕๑๙๖ ถึงหลักเขตที่ ๑๐ บริเวณพิกัด NB ๘๔๙๑๘๙ ไปทางทิศใต้ ตามเส้นแบ่งเขตระหว่างตำบลบ้านสาวกกับตำบลสันป่าม่วง ถึงหลักเขตที่ ๑๑ บริเวณพิกัด NB ๘๔๐๑๘๓ ไปทางทิศตะวันตกตามเส้นแบ่งเขตระหว่างตำบลบ้านสาวกกับตำบลสันป่าม่วง ถึงหลักเขตที่ ๑๒ บริเวณพิกัด NB ๗๘๓๑๗๓ ไปทางทิศตะวันตกเฉียงเหนือตามเส้นแบ่งเขตระหว่างตำบลวังทอง อำเภอวังเหนือ จังหวัดลำปางกับตำบลสันป่าม่วง ถึงหลักเขตที่ ๑๓ บริเวณพิกัด NB ๗๖๗๑๙๕ ไปทางทิศเหนือตามเส้นแบ่งเขตระหว่างตำบลวังซ้าย อำเภอวังเหนือ จังหวัดลำปางกับตำบลสันป่าม่วง ถึงหลักเขตที่ ๑ บริเวณพิกัด NB ๗๖๙๒๐๘ ซึ่งเป็นจุดเริ่มต้น</p>



เขตเลือกตั้ง ที่	จำนวน สมาชิก	ท้องที่ที่ประกอบเป็นเขตเลือกตั้ง
๒	๖	<p>- เริ่มต้นจากพิกัด NB ๘๓๘๒๐๓ ไปทางทิศตะวันออกเฉียงเหนือ ตามเส้นแบ่งเขตระหว่างตำบลบ้านต๋อมกับตำบลสันป่าม่วง ถึงหลักเขตที่ ๓ บริเวณพิกัด NB ๘๘๒๒๒๒ ไปทางทิศตะวันออกเฉียงเหนือ ตามเส้นแบ่งเขตระหว่างตำบลบ้านต๋อมกับตำบลสันป่าม่วง ถึง หลักเขตที่ ๔ บริเวณพิกัด NB ๘๘๔๒๒๓ ไปทางทิศตะวันออกเฉียงเหนือ ตามเส้นแบ่งเขตระหว่างตำบลบ้านต๋อมกับตำบลสันป่าม่วง ถึงหลักเขตที่ ๕ บริเวณพิกัด NB ๙๐๕๒๑๖ ไปทางทิศใต้ ตามเส้นแบ่งเขตระหว่างก๊วนพะเยากับตำบลสันป่าม่วง ถึงหลักเขตที่ ๖ บริเวณพิกัด NB ๙๐๔๒๐๕ ไปทางทิศตะวันตก ตามเส้นแบ่งเขตระหว่างตำบลบ้านสาขากับตำบลสันป่าม่วง ถึง บริเวณพิกัด NB ๘๘๕๒๐๒ ไปทางทิศเหนือ ตามเส้นแบ่งเขตระหว่าง หมู่ที่ ๔ (บ้านสันป่าม่วงใต้) กับ หมู่ที่ ๘ (บ้านสันป่าม่วงกลาง) ถึงบริเวณพิกัด NB ๘๘๔๒๑๑ ไปทางทิศตะวันตก ตามเส้นแบ่งเขตระหว่าง หมู่ที่ ๓ (บ้านสันปูเลย) กับ หมู่ที่ ๘ (บ้านสันป่าม่วงกลาง) ผ่านบริเวณพิกัด NB ๘๘๓๒๑๒ ตามเส้นแบ่งเขตระหว่าง หมู่ที่ ๓ (บ้านสันปูเลย) กับ หมู่ที่ ๕ (บ้านสันป่าม่วงเหนือ) ถึงบริเวณพิกัด NB ๘๘๘๒๑๒ ไปทางทิศใต้ ตามเส้นแบ่งเขตระหว่าง หมู่ที่ ๒ (บ้านทุ่งต้นศรี) กับ หมู่ที่ ๕ (บ้านสันป่าม่วงเหนือ) ถึงบริเวณพิกัด NB ๘๗๙๒๐๖ ไปทางทิศตะวันตกเฉียงเหนือ ตามเส้นแบ่งเขตระหว่าง หมู่ที่ ๒ (บ้านทุ่งต้นศรี) กับ หมู่ที่ ๖ (บ้านสันป่าบง) ถึงบริเวณพิกัด NB ๘๖๔๒๑๓ ไปทางทิศตะวันตกเฉียงใต้ ตามเส้นแบ่งเขตระหว่าง หมู่ที่ ๑ (บ้านผาช้างมูบ) กับ หมู่ที่ ๖ (บ้านสันป่าบง) ถึงบริเวณพิกัด NB ๘๔๒๑๙๑ ไปทางทิศเหนือ ตามเส้นแบ่งเขตระหว่าง หมู่ที่ ๑ (บ้านผาช้างมูบ) กับ หมู่ที่ ๗ (บ้านแม่ต๋อมโน) ถึงบริเวณพิกัด NB ๘๓๘๒๐๓ ซึ่งเป็นจุดเริ่มต้น</p>

แผนที่ผังเมืองเขตเลือกตั้งสมาชิกสภาเทศบาลตำบลบ้านม่วง ตำบลบ้านม่วง อำเภอเมืองพะเยา จังหวัดพะเยา (รูปแบบที่ ๑)



เครื่องหมาย

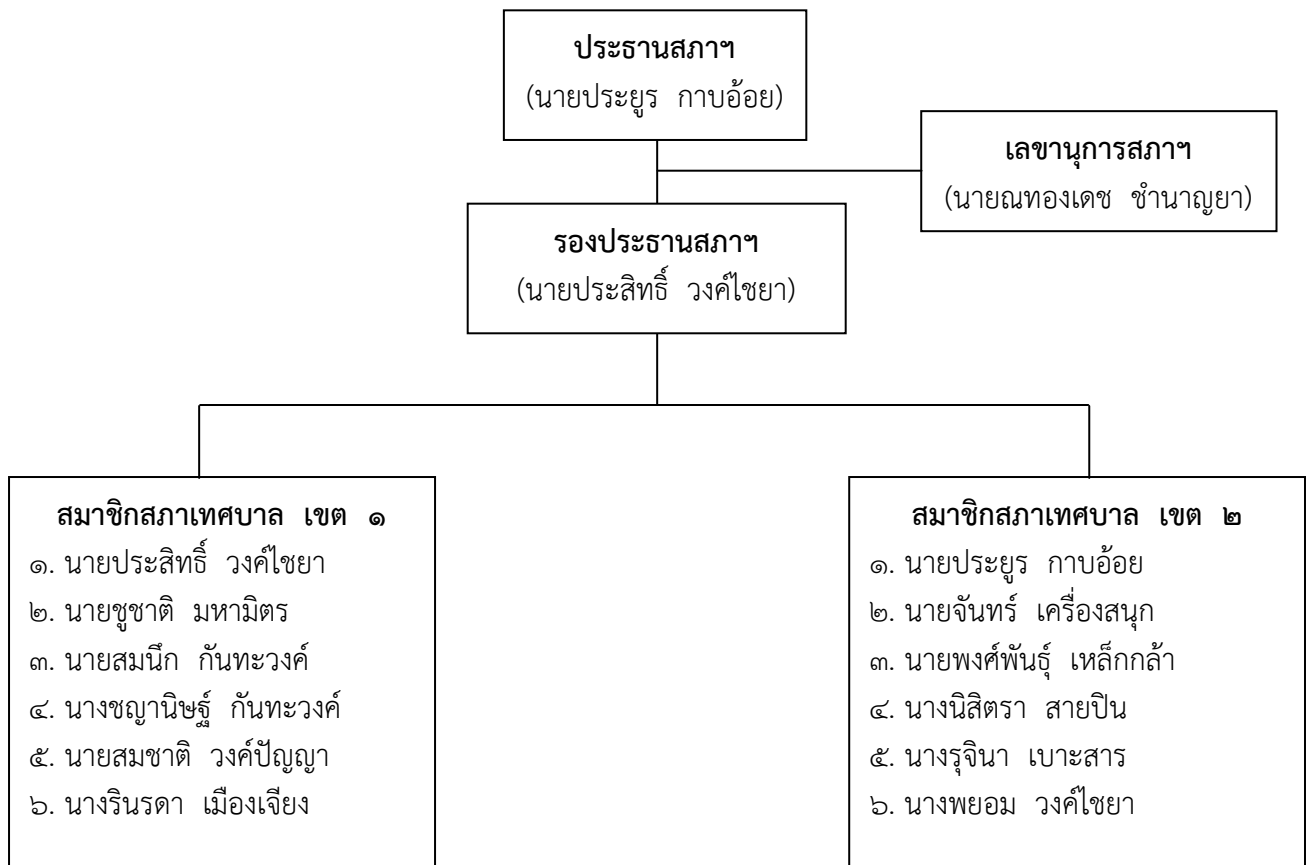
- เขตการศึกษา
- เขตสุขภาพ
- เขตตำบล
- ทางหลวง ถนน ซอย
- สะพาน
- แม่น้ำ คลอง หนอง
- ขั้วเขตตำบล เขตอำเภอ
- เขตจังหวัด
- เส้นเขตแดน

- สถาบันราชการ
  - โรงพยาบาล สถานีอนามัย
  - มหาวิทยาลัย วิทยาลัย โรงเรียน
  - วัด ศาลเจ้า
  - ศาลเจ้า ศาลเทพารักษ์
- เขตเลือกตั้ง**
- เขตเลือกตั้งที่ ๑
  - เขตเลือกตั้งที่ ๒

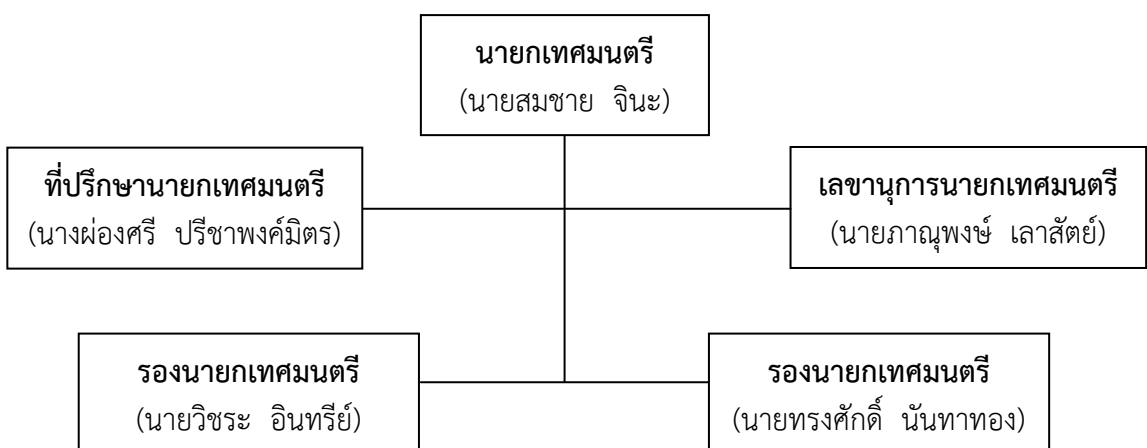
รูปแบบที่ ๑

เขตเลือกตั้งที่ ๑		เขตเลือกตั้งที่ ๒	
หมู่ที่	ชื่อหมู่บ้าน	หมู่ที่	ชื่อหมู่บ้าน
๑	บ้านผาสูง	๕	บ้านสันแก้วมงคล
๒	บ้านทุ่งต้นศรี	๖	บ้านสันป่างอก
๓	บ้านสันป่าแดง	๗	บ้านแจตอใหม่
๔	บ้านสันป่าม่วงใต้	๘	บ้านสันป่าม่วงกลาง
รวม		รวม	
๑,๖๓๕		๑,๓๖๖	

**โครงสร้างสภาเทศบาลตำบลสันป่าม่วง**



**โครงสร้างฝ่ายบริหาร**



## ๓. ประชากร

## ๓.๑ ข้อมูลเกี่ยวกับจำนวนประชากร

ตำบลสันป่าม่วง มีประชากรทั้งสิ้น ๒,๘๗๕ คน เพศชาย ๑,๔๐๐ คน คิดเป็นร้อยละ ๔๘.๗๐ เพศหญิง ๑,๔๗๕ คน คิดเป็นร้อยละ ๕๑.๓๐ จำนวนครัวเรือน ๑,๑๕๐ ครัวเรือน ความหนาแน่นของประชากรเฉลี่ยต่อพื้นที่ประมาณ ๗๙.๘๖ คน/ตารางกิโลเมตร รายละเอียดตามตาราง

ตารางแสดงจำนวนประชากรแต่ละหมู่บ้าน ข้อมูล ณ เดือน สิงหาคม ๒๕๖๔

ลำดับ	ชื่อหมู่บ้าน	หมู่ที่	จำนวนครัวเรือน	จำนวนประชากร (คน)		
				เพศชาย	เพศหญิง	รวม
๑.	บ้านผาช้างมูบ	๑	๑๘๔	๒๕๑	๒๖๕	๕๑๖
๒.	บ้านทุ่งต้นศรี	๒	๑๑๒	๑๔๖	๑๗๐	๓๑๖
๓.	บ้านสันปูเลย	๓	๒๓๓	๒๖๕	๒๙๗	๕๖๒
๔.	บ้านสันป่าม่วงใต้	๔	๑๓๔	๑๗๐	๑๘๔	๓๕๔
๕.	บ้านสันป่าม่วงเหนือ	๕	๑๑๑	๑๔๗	๑๖๒	๓๐๙
๖.	บ้านสันป่าบง	๖	๑๖๓	๑๗๕	๑๕๐	๓๒๕
๗.	บ้านแม่ต๋อมใน	๗	๑๐๗	๑๐๙	๑๐๖	๒๑๕
๘.	บ้านสันป่าม่วงกลาง	๘	๑๐๖	๑๓๗	๑๔๑	๒๗๘
รวมทั้งสิ้น			๑,๑๕๐	๑,๔๐๐	๑,๔๗๕	๒,๘๗๕

(ข้อมูลระบบสถิติทางการทะเบียน สิงหาคม ๒๕๖๔) <https://stat.bora.dopa.go.th>

ตารางแสดงจำนวนประชากรแต่ละหมู่บ้าน ข้อมูล ณ เดือน สิงหาคม ๒๕๖๓

ลำดับ	ชื่อหมู่บ้าน	หมู่ที่	จำนวนครัวเรือน	จำนวนประชากร (คน)		
				เพศชาย	เพศหญิง	รวม
๑.	บ้านผาช้างมูบ	๑	๑๘๒	๒๕๑	๒๖๘	๕๑๙
๒.	บ้านทุ่งต้นศรี	๒	๑๑๐	๑๔๖	๑๗๒	๓๑๘
๓.	บ้านสันปูเลย	๓	๒๓๐	๒๖๘	๒๙๖	๕๖๔
๔.	บ้านสันป่าม่วงใต้	๔	๑๓๒	๑๗๑	๑๙๓	๓๖๔
๕.	บ้านสันป่าม่วงเหนือ	๕	๑๑๐	๑๔๗	๑๖๔	๓๑๑
๖.	บ้านสันป่าบง	๖	๑๖๒	๑๗๖	๑๕๕	๓๓๑
๗.	บ้านแม่ต๋อมใน	๗	๑๐๖	๑๑๒	๑๐๕	๒๑๗
๘.	บ้านสันป่าม่วงกลาง	๘	๑๐๖	๑๓๙	๑๔๐	๒๗๙
รวมทั้งสิ้น			๑,๑๓๘	๑,๔๑๐	๑,๔๙๓	๒,๙๐๓

(ข้อมูลระบบสถิติทางการทะเบียน สิงหาคม ๒๕๖๓) <https://stat.bora.dopa.go.th>

## ตารางแสดงจำนวนประชากรแต่ละหมู่บ้าน ข้อมูล ณ เดือน สิงหาคม ๒๕๖๒

ลำดับ	ชื่อหมู่บ้าน	หมู่ที่	จำนวนครัวเรือน	จำนวนประชากร (คน)		
				เพศชาย	เพศหญิง	รวม
๑.	บ้านผาช้างมูบ	๑	๑๘๒	๒๕๓	๒๖๘	๕๒๑
๒.	บ้านทุ่งต้นศรี	๒	๑๐๙	๑๔๗	๑๗๓	๓๒๐
๓.	บ้านสันปูเลย	๓	๒๒๙	๒๖๘	๒๙๕	๕๖๓
๔.	บ้านสันป่าม่วงใต้	๔	๑๓๒	๑๗๑	๑๙๙	๓๗๐
๕.	บ้านสันป่าม่วงเหนือ	๕	๑๑๐	๑๕๐	๑๖๒	๓๑๒
๖.	บ้านสันป่าบง	๖	๑๖๒	๑๘๐	๑๕๙	๓๓๙
๗.	บ้านแม่ต๋อมใน	๗	๑๐๖	๑๑๒	๑๐๘	๒๒๐
๘.	บ้านสันป่าม่วงกลาง	๘	๑๐๖	๑๔๑	๑๔๓	๒๘๔
รวมทั้งสิ้น			๑,๑๓๖	๑,๔๒๒	๑,๕๐๗	๒,๙๒๙

(ข้อมูลระบบสถิติทางการทะเบียน สิงหาคม ๒๕๖๒) <https://stat.bora.dopa.go.th>

## ตารางแสดงการคาดการณ์จำนวนประชากรแต่ละหมู่บ้านในปี พ.ศ.๒๕๖๕

ลำดับ	ชื่อหมู่บ้าน	หมู่ที่	จำนวนครัวเรือน	จำนวนประชากร (คน)		
				เพศชาย	เพศหญิง	รวม
๑.	บ้านผาช้างมูบ	๑	๑๘๕	๒๕๐	๒๖๔	๕๑๔
๒.	บ้านทุ่งต้นศรี	๒	๑๑๔	๑๔๖	๑๖๙	๓๑๕
๓.	บ้านสันปูเลย	๓	๒๓๕	๒๖๔	๒๙๘	๕๖๒
๔.	บ้านสันป่าม่วงใต้	๔	๑๓๕	๑๗๐	๑๗๗	๓๔๗
๕.	บ้านสันป่าม่วงเหนือ	๕	๑๑๒	๑๔๖	๑๖๒	๓๐๘
๖.	บ้านสันป่าบง	๖	๑๖๔	๑๗๓	๑๔๖	๓๑๙
๗.	บ้านแม่ต๋อมใน	๗	๑๐๘	๑๐๘	๑๐๕	๒๑๓
๘.	บ้านสันป่าม่วงกลาง	๘	๑๐๖	๑๓๕	๑๔๐	๒๗๕
รวมทั้งสิ้น			๑,๑๕๗	๑,๓๘๙	๑,๔๖๐	๒,๘๔๙

## ตามสูตร

$$P_n = P_o (1+r)^n$$

โดยที่

$P_n$  = จำนวนประชากรเมื่อปีที่  $n$  ในอนาคตจากปัจจุบัน (คน)

$P_o$  = จำนวนประชากรในปัจจุบันหรือปีที่เริ่มการคำนวณ

$r$  = อัตราการเปลี่ยนแปลงเฉลี่ยของประชากร (คน/ปี)

$n$  = ช่วงเวลาที่ต้องการคำนวณการเปลี่ยนแปลงนับจากปีปัจจุบัน  
หรือปีที่เริ่มต้นการคำนวณ

$$r_i = (P_n - P_{n-1}) / (P_{n-1})$$

โดยที่

$r_i$  = อัตราการเปลี่ยนแปลงของประชากร(ร้อยละ)

$i$  มีค่า = ๑ ถึง  $n$

$p_n$  = จำนวนประชากรในปีหลัง (คน)

$P_{n-1}$  = จำนวนประชากรในปีก่อน (คน)

$$r_{average} = (\text{ผลรวมของ } r_i) / n$$

## ๓.๒ ช่วงอายุและจำนวนประชากร

ลำดับ	จำนวนประชากรตาม ช่วงอายุ (ปี)	จำนวนประชากร (คน)		
		เพศชาย	เพศหญิง	รวม
๑.	น้อยกว่า ๑ - ๑๗	๑๘๖	๑๙๒	๓๗๘
๒.	๑๘ - ๖๐	๘๔๘	๘๔๙	๑,๖๙๗
๓.	๖๑ - มากกว่า ๑๐๐	๓๖๖	๔๓๔	๘๐๐
		๑,๔๐๐	๑,๔๗๕	๒,๘๗๕

(ข้อมูลระบบสถิติทางการทะเบียน สิงหาคม ๒๕๖๔) <https://stat.bora.dopa.go.th>

**๔. สภาพทางสังคม****๔.๑ การศึกษา**

สถานศึกษา/แหล่งเรียนรู้

- ๑) โรงเรียนประถมศึกษา จำนวน ๑ แห่ง
  - โรงเรียนบ้านตำบลสันป่าม่วง
- ๒) ศูนย์พัฒนาเด็กเล็ก จำนวน ๑ แห่ง
  - ศูนย์พัฒนาเด็กเล็กบ้านสันป่าม่วง
- ๓) ศูนย์กลางการเรียนรู้ชุมชน จำนวน ๑ แห่ง
- ๔) ที่อ่านหนังสือพิมพ์ประจำหมู่บ้านครบทุกหมู่บ้าน

**๔.๒ สาธารณสุข**

สถานีอนามัยเฉลิมพระเกียรติ ๖๐ พรรษา นวมินทราชินี อนุบาลโย จำนวน ๑ แห่ง

**๔.๓ อาชญากรรม**

ป้อมตำรวจ (ตั้งอยู่ ณ วัดอนุบาลโยฯ) จำนวน ๑ แห่ง

**๔.๓ ยาเสพติด**

ปัญหา ยาเสพติด มีการรณรงค์และเฝ้าระวังอย่างต่อเนื่อง

**๔.๔ การสังคมสงเคราะห์**

มีการช่วยเหลือ ดูแลผู้ด้อยโอกาสทางสังคมอย่างต่อเนื่อง

ลำดับ	ประเภทผู้ที่ได้รับการช่วยเหลือทางสังคม	จำนวนประชากร (คน)		
		เพศชาย	เพศหญิง	รวม
๑.	ผู้สูงอายุ	๓๗๒	๔๗๙	๘๕๑
๒.	ผู้พิการ	๕๒	๕๕	๑๐๗
๓.	ผู้ติดเชื่อเอดส์	๑๔	๑๕	๒๙
รวม		๔๓๘	๕๔๙	๙๘๗

(ข้อมูล ณ ตุลาคม ๒๕๖๔)

**๕. ระบบบริการพื้นฐาน****๕.๑ การคมนาคมขนส่ง (ทางบก,ทางน้ำ,ทางราง ฯลฯ)**

- ๑) ถนน/ซอย ที่ใช้สัญจรในหมู่บ้านทุกหมู่บ้านเป็นถนน คสล./คสม. สามารถใช้ได้ตลอดฤดูกาล
- ๒) ถนนหินคลุก/ถนนลูกรัง เข้าสู่พื้นที่การเกษตรและแหล่งท่องเที่ยว
- ๓) ถนนลาดยางเชื่อมระหว่างตำบลและหมู่บ้าน จำนวน ๔ สาย

**๕.๒ การไฟฟ้า**

- ๑) ทุกครัวเรือนในตำบลสันป่าม่วงมีไฟฟ้าใช้คิดเป็นร้อยละ ๑๐๐
- ๒) หมู่บ้านในเขตตำบลสันป่าม่วงมีไฟฟ้าแสงสว่างสาธารณะครบทุกหมู่บ้าน

**๕.๓ การประปา**

มีระบบประปาหมู่บ้านครบทุกหมู่บ้าน จำนวน ๘ หมู่บ้าน

**๕.๔ โทรศัพท**

ปัจจุบันทุกหมู่บ้าน ใช้โทรศัพท์เคลื่อนที่เป็นส่วนใหญ่

**๕.๕ ระบบโลจิสติกส์ (Logistics) หรือการขนส่ง**

ที่ทำการประมงที่ใกล้ที่สุด ได้แก่ ที่ทำการประมงบ้านสาบ (ที่ทำการสาขาย่อย) ตั้งอยู่ ตำบลบ้านสาบ อำเภอมืองพะเยา จังหวัดพะเยา ห่างจากเทศบาลตำบลสันปาม่วงไปทางทิศใต้ประมาณ ๑.๕ กิโลเมตร

**๖.ระบบเศรษฐกิจ****๖.๑ การเกษตร**

ราษฎรส่วนใหญ่ประมาณร้อยละ ๘๐ ประกอบอาชีพทำการเกษตรกรรมได้แก่ทำนา ปลูกข้าว ข้าวโพด ปลูกหอมแดงและกระเทียม ส่วนที่เหลือประกอบอาชีพส่วนตัวและรับจ้าง

**๖.๒ การประมง**

ตั้งอยู่ที่ หมู่ที่ ๔ บ้านสันปาม่วงใต้ ตำบลสันปาม่วง อำเภอมืองพะเยา จังหวัดพะเยา

**๖.๓ การปศุสัตว์**

มีการปศุสัตว์ คือ การเลี้ยงโค และการเลี้ยงสุกร ในทุกหมู่บ้านของ ตำบลสันปาม่วง อำเภอมืองพะเยา จังหวัดพะเยา

**๖.๔ การบริการ**

บริการนวดพื้นเมือง (แผนโบราณ) ที่ หมู่ที่ ๒ บ้านทุ่งต้นศรี ตำบลสันปาม่วง อำเภอมืองพะเยา จังหวัดพะเยา

มีร้านอาหาร	จำนวน ๓ ร้าน	มีร้านอาหาร	จำนวน ๑๒ ร้าน
มีโรงสีข้าวชุมชน	จำนวน ๑ แห่ง	มีโรงสีข้าวเอกชน	จำนวน ๔ แห่ง
มีโรงงานผลิตน้ำดื่มชุมชน	จำนวน ๑ แห่ง	มีโรงงานผลิตน้ำดื่มเอกชน	จำนวน ๑ แห่ง
มีตู้ผลิตน้ำดื่มหยอดเหรียญ	จำนวน ๘ ตู้	มีร้านขายของชำ	จำนวน ๒๔ ร้าน

**๖.๕ การท่องเที่ยว**

- ๑) วัดอนาลโยทิพยาราม
- ๒) วัดสันปาม่วง
- ๓) พระธาตุผาช้างมูบ
- ๔) น้ำตกขุนต่อม
- ๕) หมู่บ้านจักสานจากผักตบชวา หมู่ที่ ๔
- ๖) หมู่บ้าน OTOP เพื่อการท่องเที่ยว (OTOP Village) บ้านสันปาม่วงหมู่ที่ ๔ และหมู่ที่ ๘

**๖.๖ อุตสาหกรรม**

ตำบลสันปาม่วง อำเภอมืองพะเยา จังหวัดพะเยา ไม่มีโรงงานอุตสาหกรรมในพื้นที่

**๖.๗ การพาณิชย์และกลุ่มอาชีพ**

ประชากรในเขตเทศบาลตำบลสันปาม่วง ส่วนใหญ่จะประกอบอาชีพทางการเกษตร เช่น ทำนา ทำไร่ ทำสวน เลี้ยงสัตว์ นอกจากอาชีพหลักแล้วเวลารว่างจากการทำนา ประชาชนยังมีการรวมกลุ่มอาชีพเสริม เช่น กลุ่มจักสานผักตบชวา กลุ่มผู้เลี้ยงโค กลุ่มเลี้ยงปลาในกระชัง กลุ่มทำหม้อไม้บิ๊บ กลุ่มเย็บปักถักร้อย และกลุ่มข้าวต่อข้าวแตน

**๖.๘ แรงงาน**

ราษฎรส่วนใหญ่ประมาณร้อยละ ๘๐ ประกอบอาชีพทำการเกษตรกรรมได้แก่ทำนา ปลูกข้าว ข้าวโพด ปลูกหอมแดงและกระเทียม ส่วนที่เหลือประกอบอาชีพส่วนตัวและรับจ้าง



## ๗. ศาสนา ประเพณี วัฒนธรรม

### ๗.๑ การนับถือศาสนา

ประชาชนนับถือศาสนาพุทธ

โดยมีข้อมูลศาสนสถาน ดังนี้

วัด จำนวน ๕ แห่ง ได้แก่ วัดสันป่าม่วง, วัดสันปูเลย, วัดผาช้างมูบ, วัดแม่ต๋อมใน

และวัดอนาลโยทิพยาราม

### ๗.๒ ประเพณีและงานประจำปี

ช่วงเดือนเมษายน งานแห่พระนาคและสร่งน้ำผู้สูงอายุ

ช่วงเดือนมิถุนายน งานสร่งน้ำพระธาตุผาช้างมูบ

### ๗.๓ ภูมิปัญญาท้องถิ่น ภาษาถิ่น

ภูมิปัญญาท้องถิ่นที่โดดเด่น คือ

กลุ่มจักสานผักตบชวา ผลิตภัณฑ์จากผักตบชวา

กลุ่มข้าวต่อข้าวแตน หมู่ที่ ๓ ผลิตภัณฑ์ข้าวต่อข้าวแตนพื้นเมืองจำหน่าย

ภาษาถิ่น คือ

ภาษาเมืองล้านนา

### ๗.๔ OTOP สินค้าพื้นเมืองและของที่ระลึก

สินค้าพื้นเมืองและของที่ระลึกที่โดดเด่น คือ

กลุ่มจักสานผักตบชวา ผลิตภัณฑ์จากผักตบชวา

กลุ่มข้าวต่อข้าวแตน หมู่ที่ ๓ ผลิตภัณฑ์ข้าวต่อข้าวแตนพื้นเมืองจำหน่าย

## ๘. ทรัพยากรธรรมชาติ

### ๘.๑ น้ำ

#### แหล่งน้ำธรรมชาติ

มีแหล่งน้ำธรรมชาติไหลผ่าน จำนวน ๕ สาย ได้แก่ ห้วยพาด ห้วยสิงห์ ห้วยแม่ต๋อม ห้วยลึก ห้วยขี้ปึก

#### แหล่งน้ำที่สร้างขึ้น

อ่างเก็บน้ำ จำนวน ๓ แห่ง ได้แก่ อ่างเก็บน้ำแม่ต๋อม, อ่างเก็บน้ำห้วยทับช้าง, อ่างเก็บน้ำปู่หน่อแก้ว

### ๘.๒ ป่าไม้

สภาพป่าเป็นป่าเบญจพรรณ ป่าดิบชื้น และป่าเต็งรัง

### ๘.๓ ภูเขา

เป็นภูเขาสูงชันสลับซับซ้อน โดยมีเทือกเขาทอดตัวเป็นแนวยาว ในแนวเหนือ - ใต้

### ๘.๔ ทรัพยากรธรรมชาติที่สำคัญขององค์กรปกครองส่วนท้องถิ่น

สภาพดินเป็นดินลูกรังผสมหินโดยเฉพาะบนยอดเขา ส่วนบริเวณหุบเขาจะมีดินสีดำอุดมไปด้วย

แร่ธาตุ และหินมีลักษณะเป็นหินกรวดหรือหินปูนทราย เป็นป่าต้นน้ำของแม่น้ำวังและกว๊านพะเยา

ประกอบด้วยป่าชนิดต่างๆ ๕ ประเภท ได้แก่ ป่าเบญจพรรณ ป่าเต็งรัง ป่าดิบชื้น ป่าดิบแล้ง และป่าสนเขา

สัตว์ป่าประกอบด้วย เลียงผา เก้ง กวางป่า หมูป่า หมี อีเห็น ชะมด บ่าง ชะนี ลิงกัง เสือดาว แมวดำ หมานใน กระต่ายป่า กระรอกบิน ตะกวด เต่าปูลู กูชนิดต่างๆ รวมไปถึงไก่อ่า

## ส่วนที่ ๒ ยุทธศาสตร์การพัฒนาศูนย์ปกครองส่วนท้องถิ่น

### (๑) ความสัมพันธ์ระหว่างแผนพัฒนาระดับมหภาค

ในการกระจายอำนาจการบริหารของรัฐไปสู่องค์กรปกครองส่วนท้องถิ่นดังกล่าว ตามพระราชบัญญัติกำหนดแผนและขั้นตอนการกระจายอำนาจ พ.ศ. ๒๕๔๒ ได้กำหนดรายละเอียดเกี่ยวกับขั้นตอนและกระบวนการในการถ่ายโอนภารกิจ งบประมาณ และอัตรากำลังของราชการส่วนกลางและราชการส่วนภูมิภาคไปให้แก่องค์กรปกครองส่วนท้องถิ่น โดยมีกำหนดระยะเวลาและเงื่อนไขที่ระบุไว้อย่างชัดเจนว่า ในอนาคตอันใกล้นี้้องค์กรปกครองส่วนท้องถิ่นจะได้รับการจัดสรรงบประมาณในสัดส่วนที่สูงขึ้น มีอัตรากำลังมากขึ้น รวมทั้งมีภารกิจและหน้าที่ความรับผิดชอบที่เพิ่มขึ้นตามกันไปด้วย

จากผลการเปลี่ยนแปลงดังกล่าว จึงมีความจำเป็นอย่างยิ่งที่องค์กรปกครองส่วนท้องถิ่นทุกแห่งจะต้องมีการเตรียมการเพื่อรองรับมาตรการในการถ่ายโอนภารกิจ งบประมาณและอัตรากำลังจากหน่วยงานส่วนกลางและส่วนภูมิภาคตามที่กฎหมายกำหนด เพื่อที่จะสามารถปฏิบัติภารกิจตามที่ได้รับมอบหมายได้อย่างมีประสิทธิภาพ ซึ่งหมายความว่า องค์กรปกครองส่วนท้องถิ่นจะต้องเร่งกำหนดจุดมุ่งหมายหรือทิศทางในการพัฒนาของตนให้ชัดเจน มีการกำหนดยุทธศาสตร์และแนวทางการพัฒนาที่สอดคล้องกับจุดมุ่งหมายในการพัฒนาอย่างเป็นระบบ โดยมีความครอบคลุมภารกิจการพัฒนาในทุกๆ ด้าน อันเป็นการแสดงให้เห็นถึงความพร้อมและศักยภาพขององค์กรปกครองส่วนท้องถิ่นที่จะสามารถบริหารงานในความรับผิดชอบตามที่ราชการส่วนกลางและราชการส่วนภูมิภาคจะถ่ายโอนมาให้ได้อย่างมีประสิทธิภาพ

แผนยุทธศาสตร์การพัฒนาก็ถือเป็นเครื่องมือสำคัญอย่างยิ่งที่จะช่วยสนับสนุนในการวิเคราะห์สภาพปัญหา/ความต้องการขององค์การบริหารส่วนตำบล เพื่อนำไปสู่การกำหนดจุดมุ่งหมายในการพัฒนา การกำหนดภารกิจ และแนวทางการดำเนินงานเพื่อนำไปสู่จุดมุ่งหมายดังกล่าวอย่างเป็นระบบ ซึ่งจะช่วยให้การกำหนดแผนงาน/โครงการ มีทิศทางที่สอดคล้องและประสาน สนับสนุนในจุดมุ่งหมายร่วมกัน ซึ่งนอกจากจะทำให้ปัญหา/ความต้องการได้รับการตอบสนองอย่างเหมาะสมแล้ว ยังเป็นการบริหารทรัพยากรที่มีอยู่อย่างจำกัดให้เกิดประโยชน์สูงสุดในขณะเดียวกันด้วย

หลักการสำคัญที่ถือเป็นหัวใจของการจัดทำแผนยุทธศาสตร์การพัฒนาก็คือ การกำหนดจุดมุ่งหมาย การพัฒนาและการกำหนดแนวทางการพัฒนาที่จะนำไปสู่การบรรลุผลตามจุดมุ่งหมายที่กำหนดไว้ ทั้งนี้เพราะหากไม่มีจุดมุ่งหมายในการพัฒนาที่ชัดเจนแล้ว การบริหารงานก็จะเป็นการแก้ไขเฉพาะหน้าไปเรื่อยๆ เมื่อมีปัญหาอย่างซ้ำซ้อนและไม่มีที่สิ้นสุดแล้ว ยังอาจทำให้ปัญหามีความรุนแรงมากขึ้น จนเกินศักยภาพและแก้ไขได้ ดังนั้น การจัดทำแผนยุทธศาสตร์การพัฒนาในครั้งนี้ จึงเป็นโอกาสอันดีที่จะได้กำหนดจุดมุ่งหมายและแนวทางการพัฒนาที่สอดคล้องกับสภาพปัญหา ความต้องการ และศักยภาพอย่างเป็นระบบ ซึ่งนอกจากจะเป็นการพัฒนาประสิทธิภาพในการบริหารจัดการภายใต้ทรัพยากรที่มีอยู่อย่างจำกัดแล้ว ยังเป็นการเตรียมความพร้อมเพื่อรองรับการถ่ายโอนภารกิจจากหน่วยงานส่วนกลางและส่วนภูมิภาคอีกทางหนึ่งด้วย

## ๑) แผนยุทธศาสตร์ชาติ ๒๐ ปี (พ.ศ. ๒๕๖๑-๒๕๘๐)

## วิสัยทัศน์ประเทศไทย

“ประเทศไทยมีความมั่นคง มั่งคั่ง ยั่งยืน เป็นประเทศพัฒนาแล้ว ด้วยการพัฒนาตามหลักปรัชญาของเศรษฐกิจพอเพียง”

## ๑. ยุทธศาสตร์ด้านความมั่นคง

- ๑.๑ ประชาชนอยู่ดีกินดีและมีความสุข
- ๑.๒ บ้านเมืองมีความมั่นคงในทุกมิติและทุกระดับ
- ๑.๓ กองทัพ หน่วยงานด้านความมั่นคง ภาครัฐ ภาคเอกชน และภาคประชาชน มีความพร้อมในการป้องกันและแก้ไขปัญหาความมั่นคง
- ๑.๔ ประเทศไทยมีบทบาทด้านความมั่นคงเป็นที่ชื่นชมและได้รับการยอมรับโดยประชาคม ระหว่างประเทศ
- ๑.๕ การบริหารจัดการความมั่นคงมีผลสำเร็จที่เป็นรูปธรรมอย่างมีประสิทธิภาพ

## ๒. ยุทธศาสตร์ด้านการสร้างความสามารถในการแข่งขัน

- ๒.๑ ประเทศไทยเป็นประเทศที่พัฒนาแล้วเศรษฐกิจเติบโตอย่างมีเสถียรภาพและยั่งยืน
- ๒.๒ ประเทศไทยมีขีดความสามารถในการแข่งขันสูงขึ้น

## ๓. ยุทธศาสตร์การพัฒนาและเสริมสร้างศักยภาพคน

- ๓.๑ คนไทยเป็นคนดีคนเก่ง มีคุณภาพ พร้อมสำหรับวิถีชีวิตในศตวรรษที่ ๒๑
- ๓.๒ สังคมไทยมีสภาพแวดล้อมที่เอื้อและสนับสนุนต่อการพัฒนาคนตลอดช่วงชีวิต

## ๔. ยุทธศาสตร์ด้านการสร้างโอกาสความเสมอภาคและเท่าเทียมกันทางสังคม

- ๔.๑ สร้างความเป็นธรรม และลดความเหลื่อมล้ำในทุกมิติ
- ๔.๒ กระจายศูนย์กลางความเจริญทางเศรษฐกิจและสังคม เพิ่มโอกาสให้ทุกภาคส่วนเข้ามาเป็นกำลังของการพัฒนาประเทศในทุกระดับ
- ๔.๓ เพิ่มขีดความสามารถของชุมชนท้องถิ่นในการพัฒนา การพึ่งตนเองและการจัดการตนเอง เพื่อสร้างสังคมคุณภาพ

## ๕. ยุทธศาสตร์ด้านการสร้างการเติบโตบนคุณภาพชีวิตที่เป็นมิตรกับสิ่งแวดล้อม

- ๕.๑ อนุรักษ์และรักษาทรัพยากรธรรมชาติสิ่งแวดล้อม และวัฒนธรรม ให้คนรุ่นต่อไปได้ใช้อย่างยั่งยืน มีสมดุล
- ๕.๒ ฟื้นฟูและสร้างใหม่ฐานทรัพยากรธรรมชาติและสิ่งแวดล้อม เพื่อลดผลกระทบทางลบจากการพัฒนาสังคมเศรษฐกิจของประเทศ
- ๕.๓ ใช้ประโยชน์และสร้างการเติบโต บนฐานทรัพยากรธรรมชาติและสิ่งแวดล้อมให้สมดุลภายในขีดความสามารถของระบบนิเวศ
- ๕.๔ ยกระดับกระบวนการตัดสินใจเพื่อกำหนดอนาคตประเทศด้านทรัพยากรธรรมชาติ สิ่งแวดล้อมและวัฒนธรรม บนหลักของการมีส่วนร่วม และธรรมาภิบาล

## ๖. ยุทธศาสตร์ด้านการปรับสมดุลและพัฒนาระบบการบริหารจัดการภาครัฐ

- ๖.๑ ภาครัฐมีวัฒนธรรมการทำงานที่มุ่งผลสัมฤทธิ์และผลประโยชน์ส่วนรวม ตอบสนองความต้องการของประชาชนได้อย่างสะดวก รวดเร็ว โปร่งใส
- ๖.๒ ภาครัฐมีขนาดที่เล็กลง พร้อมปรับตัวให้ทันต่อการเปลี่ยนแปลง
- ๖.๓ ภาครัฐมีความโปร่งใส ปลอดการทุจริตและประพฤติมิชอบ
- ๖.๔ กระบวนการยุติธรรม เป็นไปเพื่อประโยชน์ต่อส่วนรวมของประเทศ

**๒) แผนพัฒนาเศรษฐกิจและสังคมแห่งชาติ****๒.๑) แผนพัฒนาเศรษฐกิจและสังคมแห่งชาติ ฉบับที่ ๑๒ (พ.ศ. ๒๕๖๑-๒๕๖๔)****๑. การเสริมสร้างและพัฒนาศักยภาพทุนมนุษย์**

- ๑.๑ เพื่อปรับเปลี่ยนให้คนไทยในสังคมไทยมีค่านิยมตามบรรทัดฐานที่ดีทางสังคม
- ๑.๒ เพื่อเตรียมคนไทยในสังคมไทยให้มีความพร้อมในการดำรงชีวิตสำหรับโลกศตวรรษที่ ๒๑
- ๑.๓ เพื่อส่งเสริมให้คนไทยมีสุขภาพที่ดีตลอดช่วงชีวิต
- ๑.๔ เพื่อเสริมสร้างสถาบันทางสังคมให้มีความเข้มแข็งเอื้อต่อการพัฒนาคนและประเทศ

**๒. การสร้างความเป็นธรรมลดความเหลื่อมล้ำในสังคม**

- ๒.๑ เพื่อขยายโอกาสทางเศรษฐกิจและสังคมให้แก่กลุ่มประชากรร้อยละ ๔๐ ที่มีรายได้ต่ำสุด
- ๒.๒ เพื่อให้คนไทยทุกคนเข้าถึงบริการทางสังคมที่มีคุณภาพได้อย่างทั่วถึง
- ๒.๓ เพื่อสร้างความเข้มแข็งให้ชุมชน

**๓. สร้างความเข้มแข็งทางเศรษฐกิจและแข่งขันได้อย่างยั่งยืน**

- ๓.๑ เพื่อสร้างความเข้มแข็งของแรงขับเคลื่อนทางเศรษฐกิจให้สนับสนุนเป้าหมายการเพิ่มรายได้ต่อหัว
- ๓.๑ เพื่อเพิ่มศักยภาพของฐานการผลิตและฐานรายได้เดิมและสร้างฐานการผลิตและรายได้ใหม่
  - ๓.๑ เพื่อสนับสนุนการกระจายการขยายตัวของกิจกรรมทางเศรษฐกิจและการแบ่งปันผลประโยชน์อย่างเป็นธรรม และสนับสนุนเศรษฐกิจที่เป็นมิตรกับสิ่งแวดล้อม
- ๓.๑. เพื่อรักษาเสถียรภาพทางเศรษฐกิจสร้างความเข้มแข็งและรักษาวินัยทางการเงินการคลัง และพัฒนาเครื่องมือทางการเงินที่สนับสนุนการระดมทุนที่มีประสิทธิภาพ
- ๓.๒ สร้างความเข้มแข็งให้กับเศรษฐกิจรายสาขาเพื่อยกระดับขีดความสามารถในการแข่งขัน ของภาคเกษตร อุตสาหกรรม บริการ และการค้าการลงทุน ดังนี้
  - ๓.๒.๑ เพื่อส่งเสริมการพัฒนานวัตกรรมในการสร้างมูลค่าและเพิ่มประสิทธิภาพการผลิตของสินค้าและบริการ
  - ๓.๒.๒ เพื่อส่งเสริมและพัฒนาเศรษฐกิจชีวภาพให้เป็นฐานรายได้ใหม่ที่สำคัญ พัฒนาระบบการบริหารจัดการความเสี่ยงและมีการปรับตัวให้พร้อมรับการเปลี่ยนแปลงของสภาพภูมิอากาศเพื่อให้ฐาน การผลิตภาคเกษตรและรายได้เกษตรกรมีความมั่นคง
  - ๓.๒.๓ เพื่อเร่งผลักดันให้สินค้าเกษตรและอาหารของไทยมีความโดดเด่นในด้านคุณภาพมาตรฐานและความปลอดภัยในตลาดโลก
  - ๓.๒.๔ เพื่อเพิ่มศักยภาพของอุตสาหกรรมสำคัญเดิมให้สามารถต่อยอดสู่อุตสาหกรรมแห่งอนาคตที่ใช้เทคโนโลยีสมัยใหม่อย่างเข้มข้น และสร้างรากฐานการพัฒนาอุตสาหกรรมใหม่บนฐานของความเป็น มิตรต่อสิ่งแวดล้อม
  - ๓.๒.๕ เพื่อเพิ่มศักยภาพของฐานบริการเดิมและขยายฐานบริการใหม่ในการปรับตัวสู่เศรษฐกิจฐานบริการที่เข้มแข็งขึ้น รวมทั้งพัฒนาอุตสาหกรรมท่องเที่ยวให้เติบโตอย่างสมดุลและยั่งยืน
  - ๓.๒.๖ เพื่อพัฒนาปัจจัยสนับสนุนและอำนวยความสะดวกทางการค้าและการลงทุนให้สนับสนุนการเพิ่มขีดความสามารถในการแข่งขันของผู้ประกอบการไทย รวมทั้งพัฒนาสังคม ผู้ประกอบการ

๓.๒.๗ เพื่อพัฒนาระบบการเงินของประเทศให้สนับสนุนการเพิ่มขีดความสามารถในการแข่งขันของภาคการผลิตและบริการ การค้า และการลงทุน

๓.๒.๘ เพื่อสร้างความเข้มแข็งขององค์กรการเงินฐานรากและระบบสหกรณ์ให้สนับสนุนบริการทางการเงินในระดับฐานรากและเกษตรกรรายย่อย

#### ๔. การเติบโตที่เป็นมิตรกับสิ่งแวดล้อมเพื่อการพัฒนาอย่างยั่งยืน

๔.๑ รักษา ป่าพุทธรักษาธรรมชาติและมีการใช้ประโยชน์อย่างยั่งยืนและเป็นธรรม

๔.๒ สร้างความมั่นคงด้านน้ำของประเทศ และบริหารจัดการทรัพยากรน้ำทั้งระบบให้มีประสิทธิภาพ

๔.๓ บริหารจัดการสิ่งแวดล้อม และลดมลพิษให้มีคุณภาพดีขึ้น

๔.๔ พัฒนาขีดความสามารถในการลดก๊าซเรือนกระจกและการปรับตัวเพื่อลดผลกระทบจากการเปลี่ยนแปลงสภาพภูมิอากาศ และการรับมือกับภัยพิบัติ

#### ๕. ด้านความมั่นคง

๕.๑ เพื่อปกป้องสถาบันพระมหากษัตริย์และเสริมสร้างความมั่นคงภายใน รวมทั้งป้องกันปัญหา ภัยคุกคามที่เป็นอุปสรรคต่อการพัฒนาเศรษฐกิจ สังคม และการเมืองของชาติ

๕.๒ เพื่อสร้างความพร้อมและผนึกกำลังของทุกภาคส่วน ให้มีขีดความสามารถในการบริหารจัดการด้านความมั่นคง และมีศักยภาพในการป้องกันและแก้ไขสถานการณ์ที่เกิดจากภัยคุกคามทั้งภัยทางทหารและภัยคุกคามอื่นๆ

๕.๓ เพื่อเสริมสร้างความร่วมมือด้านความมั่นคงกับมิตรประเทศในการสนับสนุนการรักษาความสงบสุขและผลประโยชน์ของชาติ

๕.๔ เพื่อเพิ่มประสิทธิภาพการบริหารนโยบายด้านความมั่นคงและนโยบายทางเศรษฐกิจ สังคม ทรัพยากรธรรมชาติและสิ่งแวดล้อมให้มีความเป็นเอกภาพ

#### ๖. การเพิ่มประสิทธิภาพและธรรมาภิบาลในภาครัฐ

๖.๑ เพื่อให้ภาครัฐมีขนาดเล็ก มีการบริหารจัดการที่ดี และได้มาตรฐานสากล

๖.๒ เพื่อให้องค์กรปกครองส่วนท้องถิ่นมีการบริหารจัดการและให้บริการแก่ประชาชนในท้องถิ่น ได้อย่างมีประสิทธิภาพ ประสิทธิผล และโปร่งใสตรวจสอบได้

๖.๓ เพื่อลดปัญหาการทุจริตและประพฤติมิชอบของประเทศ

๖.๔ เพื่อพัฒนาระบบและกระบวนการทางกฎหมายให้สามารถอำนวยความสะดวกด้วยความ รวดเร็วและเป็นธรรมแก่ประชาชน ๒

#### ๗. ด้านการพัฒนาโครงสร้างพื้นฐานและระบบโลจิสติกส์

๗.๑ เพื่อพัฒนาโครงสร้างพื้นฐาน สิ่งอำนวยความสะดวกด้านการขนส่งและการค้า รวมทั้งมีกลไก กำกับ ดูแล การประกอบกิจการขนส่งที่มีประสิทธิภาพและโปร่งใส่ให้สามารถสนับสนุนการเพิ่มขีดความสามารถในการแข่งขันของประเทศ และยกระดับคุณภาพชีวิตให้แก่ประชาชน

๗.๒ เพื่อสร้างความมั่นคงทางพลังงาน เพิ่มประสิทธิภาพการใช้พลังงาน และส่งเสริมการใช้พลังงานทดแทนและพลังงานสะอาด ตลอดจนขยายโอกาสทางธุรกิจในภูมิภาคอาเซียน

๗.๓ เพื่อเพิ่มประสิทธิภาพและขยายการให้บริการด้านโครงสร้างพื้นฐานดิจิทัลอย่างทั่วถึงทั้งประเทศ ในราคาที่เหมาะสมเป็นธรรม และส่งเสริมธุรกิจดิจิทัลใหม่ และนวัตกรรม

รวมทั้งพัฒนาระบบความปลอดภัยทางไซเบอร์ให้มีความมั่นคง และคุ้มครองสิทธิส่วนบุคคลให้แก่ผู้ใช้บริการ

๗.๔ เพื่อพัฒนาประสิทธิภาพและขยายการให้บริการโครงสร้างพื้นฐานด้านน้ำประปาทั้งในเชิง ปริมาณและคุณภาพให้ครอบคลุมทั่วประเทศ ลดอัตราการสูญเสียในระบบประปา และสร้างกลไกการบริหาร จัดการการประกอบกิจการน้ำประปาในภาพรวมของประเทศ

๗.๕ เพื่อพัฒนาอุตสาหกรรมต่อเนื่องที่เกิดจากลงทุนด้านโครงสร้างพื้นฐาน เพื่อลดการนำเข้าจาก ต่างประเทศ และสร้างโอกาสทางเศรษฐกิจให้กับประเทศ

#### ๘. ด้านวิทยาศาสตร์ เทคโนโลยี วิจัย และนวัตกรรม

๘.๑ เพื่อสร้างความเข้มแข็งและยกระดับความสามารถด้านวิทยาศาสตร์และเทคโนโลยี ขึ้น ก้าวหน้า ให้สนับสนุนการสร้างมูลค่าของสาขาการผลิตและบริการเป้าหมาย

๘.๒ เพื่อสร้างโอกาสการเข้าถึงและนำเทคโนโลยีไปใช้ให้กับเกษตรกรรายย่อย วิชากิจ ชุมชน และวิสาหกิจขนาดกลางและขนาดย่อม

๘.๓ เพื่อพัฒนานวัตกรรมที่มุ่งเน้นการลดความเหลื่อมล้ำและยกระดับคุณภาพชีวิตของ ประชาชน ผู้สูงอายุ ผู้ด้อยโอกาสทางสังคม และเพิ่มคุณภาพสิ่งแวดล้อม

๘.๔ เพื่อบูรณาการระบบบริหารจัดการวิทยาศาสตร์ เทคโนโลยี วิจัย และนวัตกรรม ให้สามารถ ดำเนินงานไปในทิศทางเดียวกัน

#### ๙. การพัฒนาภาคเมืองและพื้นที่เศรษฐกิจ

๙.๑ เพื่อกระจายความเจริญและโอกาสทางเศรษฐกิจไปสู่ภูมิภาคอย่างทั่วถึงมากขึ้น

๙.๒ เพื่อพัฒนาเมืองศูนย์กลางของจังหวัดให้เป็นเมืองน่าอยู่สำหรับคนทุกกลุ่ม

๙.๓ เพื่อพัฒนาและฟื้นฟูพื้นที่ฐานเศรษฐกิจหลักให้ขยายตัวอย่างเป็นมิตรต่อสิ่งแวดล้อม และ เพิ่มคุณภาพชีวิตของคนในชุมชน

๙.๔ เพื่อพัฒนาพื้นที่เศรษฐกิจใหม่ให้สนับสนุนการเพิ่มขีดความสามารถในการแข่งขันและการพัฒนาในพื้นที่อย่างยั่งยืน

#### ๑๐. ด้านการต่างประเทศ ประเทศเพื่อนบ้าน และภูมิภาค

๑๐.๑ เพื่อใช้ประโยชน์จากจุดเด่นของทำเลที่ตั้งของประเทศไทยที่เป็นจุดเชื่อมโยงสำคัญ ของแนวระเบียงเศรษฐกิจต่างๆ ให้เกิดประโยชน์อย่างเต็มศักยภาพในการพัฒนาเศรษฐกิจ และสังคมของไทย

๑๐.๒ เพื่อขยายโอกาสด้านการค้าการลงทุนระหว่างประเทศ และยกระดับให้ประเทศเป็น ฐานการผลิตและการลงทุนที่มีศักยภาพและโดดเด่น

๑๐.๓ เพื่อเพิ่มบทบาทของไทยในเวทีโลกด้วยการส่งเสริมบทบาทที่สร้างสรรค์ของไทยใน กรอบ ความร่วมมือต่างๆ รวมทั้งการสนับสนุนการขับเคลื่อนการพัฒนาภายใต้กรอบ เป้าหมายการพัฒนาที่ยั่งยืน (Sustainable Development Goals: SDGs)

### ๓) แผนพัฒนาภาค/แผนพัฒนากลุ่มจังหวัด/แผนพัฒนาจังหวัด

#### ๓.๑ แผนการพัฒนาภาคเหนือ (พ.ศ.๒๕๖๐-๒๕๖๕)

- ยุทธศาสตร์ที่ ๑** พัฒนาการท่องเที่ยวให้มีคุณภาพและความยั่งยืน มีธุรกิจบริการต่อเนื่องกับการท่องเที่ยวบริการสุขภาพและการศึกษาที่ได้มาตรฐาน รวมทั้งผลิตภัณฑ์สร้างสรรค์ที่สร้างมูลค่าเพิ่มสูง
- ยุทธศาสตร์ที่ ๒** พัฒนาประสิทธิภาพการผลิตทางการเกษตร และสร้างมูลค่าเพิ่มภายใต้แนวคิดเกษตรปลอดภัยและเกษตรอินทรีย์ ควบคู่กับการพัฒนาอุตสาหกรรมเกษตรแปรรูปให้มีความหลากหลายสอดคล้องกับความต้องการของตลาด
- ยุทธศาสตร์ที่ ๓** พัฒนาทรัพยากรธรรมชาติและสมดุลแก่ระบบนิเวศ เพื่อรองรับการเปลี่ยนแปลงสภาพภูมิอากาศ
- ยุทธศาสตร์ที่ ๔** พัฒนาระบบการดูแลสุขภาพผู้สูงอายุรองรับการเปลี่ยนแปลงเข้าสู่สังคม ผู้สูงอายุของภาคเหนือที่เร็วกว่าระดับประเทศ ๑๐ ปี

#### ๓.๒ แผนพัฒนาจังหวัดภาคเหนือตอนบน ๒ (พ.ศ.๒๕๖๑-๒๕๖๕) (เชียงใหม่-พะเยา-แพร่-น่าน) (ฉบับทบทวน พ.ศ.๒๕๖๕)

##### วิสัยทัศน์กลุ่มจังหวัด

“**ประตูการค้าสู่สากล โดดเด่นวัฒนธรรมล้านนา  
สินค้าเกษตรปลอดภัย ประชาชนร่วมใจอนุรักษ์ทรัพยากรธรรมชาติ**”

##### พันธกิจ ( Mission ) :

๑. ส่งเสริมพัฒนาเศรษฐกิจ การค้าการลงทุน การท่องเที่ยว และโลจิสติกส์เชื่อมโยงสู่สากลให้มีการขยายตัวเพิ่มขึ้น
๒. ส่งเสริมพัฒนาการและสร้างความเข้มแข็งให้ภาคเกษตร อุตสาหกรรม เพื่อเพิ่มมูลค่า
๓. พัฒนาและส่งเสริมการท่องเที่ยวเชิงอนุรักษ์วัฒนธรรม อาหารธรรมชาติแห่งล้านนาตะวันออก ดำรงไว้ ซึ่งศิลป วัฒนธรรม และวิถีชีวิตที่เป็นเอกลักษณ์และเป็นอัตลักษณ์และสุขภาพ
๔. อนุรักษ์ พัฒนา และส่งเสริมการบริหารจัดการทรัพยากรธรรมชาติและสิ่งแวดล้อมให้มีความสมบูรณ์ ดำรงฐานทรัพยากรธรรมชาติและการจัดการสิ่งแวดล้อมที่ดี

##### เป้าประสงค์หลัก (Goals)

- ๑) เป็นศูนย์กลางการค้า การลงทุน และโลจิสติกส์เชื่อมโยงกลุ่มประเทศอนุภูมิภาคแม่น้ำโขง (GMS) และ AEC เพื่อเพิ่มขีดความสามารถทางการแข่งขัน และเพิ่มรายได้จากการส่งออกสินค้าไปยังต่างประเทศ (กลุ่ม GMS , AEC และประเทศอื่นๆ) รวมทั้งลดค่าใช้จ่ายของผู้ประกอบการ
- ๒) เพิ่มผลิตภาพและมูลค่าของสินค้าเกษตรปลอดภัยที่มีศักยภาพ และอุตสาหกรรมเกษตรที่ได้มาตรฐานเพื่อมุ่งสู่ตลาดโลก
- ๓) พัฒนาการท่องเที่ยวเพิ่มมูลค่าและคุณภาพผลิตภัณฑ์ และคุณค่าสินค้าและบริการเน้นฐานเศรษฐกิจที่ยั่งยืน เพิ่มมูลค่าการท่องเที่ยว เพื่อเพิ่มรายได้
- ๔) ทรัพยากรธรรมชาติได้รับการอนุรักษ์ฟื้นฟูให้มีความอุดมสมบูรณ์และสิ่งแวดล้อมและพลังงานได้รับการจัดการตามมาตรฐานด้วยความมีส่วนร่วมของชุมชนสู่การเป็นกลุ่มจังหวัดสีเขียว

## ประเด็นการพัฒนาของกลุ่มจังหวัดภาคเหนือตอนบน ๒

**ประเด็นการพัฒนาที่ ๑** พัฒนาสภาพแวดล้อมในการพัฒนาการค้า การลงทุน และโลจิสติกส์ เชื่อมโยงกับต่างประเทศ

**ประเด็นการพัฒนาที่ ๒** การสร้างความเข้มแข็งและเพิ่มประสิทธิภาพการผลิตภาคเกษตรและ อุตสาหกรรมเกษตรเพื่อเพิ่มมูลค่าสินค้าเกษตรปลอดภัยที่มีศักยภาพ

**ประเด็นการพัฒนาที่ ๓** พัฒนาและยกระดับการท่องเที่ยวเชิงนิเวศ ศิลปวัฒนธรรม สุขภาพ และ MICE เพื่อสร้างรายได้สู่ชุมชนและเชื่อมโยงห่วงโซ่มูลค่าเพิ่มการท่องเที่ยวของกลุ่มจังหวัดอย่าง ยั่งยืน

**ประเด็นการพัฒนาที่ ๔** ดำรงฐานทรัพยากรธรรมชาติที่อุดมสมบูรณ์ การบริหารจัดการสิ่งแวดล้อม และพลังงานโดยการมีส่วนร่วมของชุมชนสู่การเป็นกลุ่มจังหวัดสีเขียว

### ๓.๓ แผนพัฒนาจังหวัดพะเยา ๕ ปี ( พ.ศ. ๒๕๖๑ - ๒๕๖๕ ) (ฉบับทบทวน พ.ศ.๒๕๖๕)

## วิสัยทัศน์

“แหล่งผลิตเกษตรปลอดภัย สังคมเข้มแข็ง ภายใต้การเป็นประชาคมอาเซียน”

## พันธกิจ

- พัฒนาผลผลิตเกษตรปลอดภัยในพื้นที่เป้าหมายเดิมและขยายในพื้นที่เป้าหมายใหม่ เพื่อการส่งออก
- เพิ่มขีดความสามารถในการแข่งขัน สร้างความสัมพันธ์กับประเทศเพื่อนบ้าน และขยายมูลค่าการค้าชายแดน
- ส่งเสริมและพัฒนาการเป็นเมืองท่องเที่ยวเชิงอนุรักษ์ เรียนรู้วิถีชุมชนในแนวทางเศรษฐกิจสร้างสรรค์
- ส่งเสริมให้ประชาชนตระหนักถึงอัตลักษณ์และมีคุณภาพชีวิตที่ดี มีความมั่นคง ชุมชนเข้มแข็ง และอยู่ร่วมกันอย่างมีความสุข ภายใต้เศรษฐกิจพอเพียง เพิ่มทักษะและสมรรถนะ ของการอยู่ร่วมกันในสังคมพหุวัฒนธรรม
- ส่งเสริมการจัดการทรัพยากรธรรมชาติและคุณภาพสิ่งแวดล้อม แบบมีส่วนร่วม
- ส่งเสริมความมั่นคงภายในและตามแนวชายแดน

## เป้าประสงค์รวม :

จังหวัดมีพื้นที่เกษตรปลอดภัย มีช่องทางการตลาด ผลผลิตเกษตรปลอดภัยมีการขยายตัว ประชาชนมีรายได้ มีความเป็นอยู่ที่ดี มีมูลค่า การค้า การลงทุน การท่องเที่ยว การค้าชายแดน มีความมั่นคงปลอดภัย ชุมชนเข้มแข็งมากขึ้น และมีทรัพยากรธรรมชาติที่ยั่งยืน ภายใต้การร่วมอยู่กันเป็นประชาคมอาเซียน

## ประเด็นยุทธศาสตร์

### ยุทธศาสตร์ที่ ๑

ส่งเสริมการเกษตรปลอดภัย และการค้า การลงทุน เพื่อเพิ่มขีดความสามารถในการแข่งขัน

### เป้าประสงค์ยุทธศาสตร์ :

- ประชาชนมีรายได้เพิ่มขึ้น มีความเป็นอยู่ที่ดีขึ้น



๒. จังหวัดมีพื้นที่เกษตรปลอดภัยเพิ่มขึ้น และช่องทางการตลาดผลผลิตเกษตรปลอดภัยมีการขยายตัวเพิ่มขึ้น

๓. จังหวัดมีมูลค่า การค้า การลงทุน และการค้าชายแดน เพิ่มขึ้น

#### กลยุทธ์ :

๑. พัฒนาการเกษตรสู่ระบบเกษตรปลอดภัย/อินทรีย์

๒. ขับเคลื่อนและขยายผลโครงการตามแนวพระราชดำริ

๓. พัฒนาศักยภาพเกษตรกร สถาบันเกษตรกร และผู้ประกอบการเพื่อเพิ่มขีดความสามารถในการแข่งขัน

๔. การพัฒนาการค้า การลงทุน

#### แนวทางพัฒนา

๑. ส่งเสริมและพัฒนการผลิตสินค้าเกษตรปลอดภัย/อินทรีย์วิสาหกิจ/SMEs ใช้เทคโนโลยีและนวัตกรรมแบบบูรณาการ (ข้าวหอมมะลิ/ ลำไย/ลิ้นจี่/สัตว์น้ำจืด/โคเนื้อ/ผึ้ง/พืชผัก/พืชทางเลือก (ใหม่))

๒. ส่งเสริมพัฒนาและขยายผลโครงการอันเนื่องมาจากพระราชดำริจังหวัดพะเยา (หมู่บ้านต้นแบบ, แนวทางปรัชญาเศรษฐกิจพอเพียง)

๓. ขับเคลื่อนแผนพัฒนาชนบทเชิงพื้นที่ ประยุกต์ตามแนวทางพระราชดำริ (ปิดทองหลังพระ) จังหวัดพะเยา

๔. ส่งเสริมการบริหารจัดการน้ำเพื่อการเกษตร

๕. ส่งเสริมและพัฒนากการแปรรูปให้มีคุณภาพมาตรฐาน เพื่อเพิ่มมูลค่าสินค้าเกษตรปลอดภัย/อินทรีย์

๖. เสริมสร้างศักยภาพการรวมกลุ่มเกษตรกร/สถาบันเกษตรกร/ผู้ประกอบการ

๗. การส่งเสริมการท่องเที่ยวเชิงเกษตร

๘. การพัฒนาโครงข่ายสนับสนุนการพัฒนา

๙. ส่งเสริมการตลาดสินค้าเกษตรปลอดภัย/อินทรีย์/OTOP/SMEs แบบบูรณาการ

๑๐. ส่งเสริมความสัมพันธ์และขยายตลาดการค้า การลงทุนในกลุ่มประเทศGMSอาเซียน และประเทศคู่ค้า

๑๑. ส่งเสริมการตลาดออนไลน์

#### ยุทธศาสตร์ที่ ๒

ส่งเสริม และพัฒนาการท่องเที่ยว เชิงอนุรักษ์ เรียนรู้วิถีชุมชนในแนวทางเศรษฐกิจสร้างสรรค์

#### เป้าประสงค์ยุทธศาสตร์ :

๑. จังหวัดมีรายได้จากการท่องเที่ยวเพิ่มขึ้น

๒. แหล่งท่องเที่ยว สินค้าและบริการทางการท่องเที่ยว มีคุณภาพและมาตรฐานเพิ่มขึ้น

กลยุทธ์ ๑. การพัฒนาแหล่งท่องเที่ยว สินค้า และบริการ

๒. การพัฒนาโครงสร้างพื้นฐานและสิ่งอำนวยความสะดวก

๓. การพัฒนามาตรฐานและบุคลากร

๔. การบริหารจัดการ

๕. การประชาสัมพันธ์และการตลาด

#### แนวทางการพัฒนา

๑. พัฒนาคุณภาพแหล่งท่องเที่ยว
๒. เพิ่มมูลค่า สินค้าและบริการทางการท่องเที่ยว
๓. เพิ่มศักยภาพการท่องเที่ยวในเขตอุทยานแห่งชาติ
๔. พัฒนาแหล่งเรียนรู้วิถีชีวิตชุมชนเพื่อการท่องเที่ยว
๕. ส่งเสริมการท่องเที่ยวงานประเพณีวัฒนธรรมและชาติพันธุ์
๖. พัฒนาศูนย์บริการนักท่องเที่ยวจังหวัดพะเยา
๗. ติดตั้งป้ายดิจิทัลประชาสัมพันธ์ข้อมูลการท่องเที่ยว
๘. ป้ายบอกทางและป้ายสื่อความหมายในแหล่งท่องเที่ยว
๙. Free Wifi เมืองท่องเที่ยวชายแดน
๑๐. ส่งเสริมมาตรฐานการท่องเที่ยวไทย
๑๑. ฝึกอบรมอาสาสมัครนำเที่ยวและบุคลากรด้านความปลอดภัยนักท่องเที่ยว
๑๒. ส่งเสริมกิจกรรมการท่องเที่ยวเชิงสร้างสรรค์และส่งเสริมกิจกรรมการท่องเที่ยวเชิงกีฬา (Sport Tourism)
๑๓. ส่งเสริมความร่วมมือด้านการท่องเที่ยวกับประเทศเพื่อนบ้าน
๑๔. พัฒนาศักยภาพองค์กรปกครองส่วนท้องถิ่นและชุมชนในด้านการบริหารจัดการแหล่งท่องเที่ยว
๑๕. จัดทำสื่อประชาสัมพันธ์การท่องเที่ยวจังหวัดพะเยา
๑๖. FAM Trip ส่งเสริมเส้นทางการท่องเที่ยวใหม่
๑๗. ส่งเสริมการจำหน่ายสินค้าและบริการทางการท่องเที่ยว
๑๘. ส่งเสริมการตลาดสินค้าและบริการทางการท่องเที่ยว (Road Show)
๑๙. ประชาสัมพันธ์ข้อมูลการท่องเที่ยวในสื่อออนไลน์
๒๐. ประชาสัมพันธ์ภาพลักษณ์จังหวัดพะเยา Image Branding

### ยุทธศาสตร์ที่ ๓ พัฒนาเมือง โครงสร้างพื้นฐานและระบบโลจิสติกส์

#### เป้าประสงค์ยุทธศาสตร์ :

๑. จังหวัดมีเส้นทางคมนาคม และการให้บริการที่เชื่อมต่อระบบโลจิสติกส์ รองรับการเชื่อมโยงตามแนวระเบียงเศรษฐกิจเหนือ-ใต้ (North – South Economic Corridor) ตะวันออก – ตะวันตก (E-W)
๒. ประชาชนมีน้ำใช้ในการอุปโภค บริโภค และเพื่อการเกษตรอย่างเพียงพอ
๓. ประชาชนมีไฟฟ้า ประปา ใช้อย่างทั่วถึง
๔. จังหวัดมีโครงสร้างพื้นฐานที่ดี และรองรับอารยสถาปัตย์ผู้ใช้งานทุกกลุ่มเพศวัย สอดคล้องกับการขยายตัวของเมืองในอนาคต

#### กลยุทธ์

๑. พัฒนาเมือง
๒. พัฒนาระบบสาธารณูปโภค
๓. พัฒนาโครงสร้างพื้นฐาน
๔. บริหารจัดการเมืองให้เป็นมิตรต่อสิ่งแวดล้อมและรองรับการเปลี่ยนแปลงภูมิอากาศของโลก (CLIMATE CHANGE)
๕. ป้องกัน พื้นฟูโครงสร้างพื้นฐานที่ได้รับผลกระทบจากสาธารณภัย
๖. ศึกษา อนุรักษ์ พื้นฟู บริเวณพื้นที่เมืองเก่า

## แนวทางการพัฒนา

๑. ศึกษาสำรวจออกแบบพร้อมวางผังแม่บทให้สอดคล้องกับผังเมือง เมืองเก่า และเมืองชายแดน เพื่อพัฒนาเมืองและเมืองชายแดน ให้มีความน่าอยู่ ปลอดภัยและส่งเสริมเศรษฐกิจ ด้วยโครงสร้างพื้นฐาน และสิ่งก่อสร้างประกอบ โดยคำนึงถึงการมีส่วนร่วมของประชาชน

๒. ศึกษา สำรวจ ออกแบบเพื่อป้องกัน ฟื้นฟู เพื่อลดกระทบจากสาธารณภัย

๓. พัฒนาเมืองและเมืองชายแดน

๔. พัฒนาและปรับปรุงโครงสร้างพื้นฐาน / โลจิสติกส์ / ระบบสาธารณูปโภค / สาธารณูปการ

๕. การบริหารจัดการที่ดิน ให้สอดคล้องกับผังเมือง

๖. พัฒนาแหล่งกักเก็บน้ำ พื้นที่ลุ่มน้ำ

๗. ฟื้นฟูและป้องกันโครงสร้างพื้นฐานเพื่อบรรเทาปัญหาสาธารณภัย

๘. ฟื้นฟูเมืองเก่า

๙. พัฒนาโครงการสร้างพื้นฐานเพื่อรองรับอารยสถาปัตยกรรมและผู้ใช้งานทุกกลุ่มวัยสอดคล้องกับผังเมือง

๑๐. ส่งเสริมแนวทางในการเชื่อมโยงโครงการพัฒนาเมืองต่างๆตามผังแม่บทตามผังเมืองรวมในจังหวัดพะเยา พื้นที่เมืองเก่า โดย บริหารจัดการสาธารณูปโภค โครงสร้างพื้นฐานเพื่อให้เกิดการพัฒนาอย่างเป็นระบบและก่อให้เกิดประโยชน์ต่อชุมชนสูงสุดในระยะยาวต่อไป

## ยุทธศาสตร์ที่ ๔ สร้างคุณค่าและพัฒนาคุณภาพชีวิตของประชาชน

### เป้าประสงค์ยุทธศาสตร์ :

๑. ประชาชนคนพะเยา มีคุณภาพชีวิตที่ดี สังคมเข้มแข็ง ภายใต้ประชาคมอาเซียน

### กลยุทธ์

๑. พัฒนาคุณภาพชีวิตประชาชนทุกกลุ่มวัย

๒. ส่งเสริมคุณค่าทางประวัติศาสตร์ภายใต้อัตลักษณ์คนพะเยา

๓. สร้างสังคมเอื้ออาทรอย่างยั่งยืน

๔. ลดความเหลื่อมล้ำทางสังคม

## แนวทางการพัฒนา

๑. สร้างอาชีพเพื่อเพิ่มรายได้และการคุ้มครองทางสวัสดิการ

๒. สร้างและพัฒนาบุคลากรบริการทางด้านสุขภาพ รองรับบริการทางการแพทย์ (ผู้ดูแล ผสย. ตามบ้าน)

๓. ส่งเสริมการจัดการระบบสุขภาวะที่ดีของประชาชนทุกกลุ่มวัย สร้างสังคม สุขภาพที่ดีวิถีพะเยา

๔. พัฒนาหลักสูตรวิชาชีพในสถานศึกษา

๕. ส่งเสริมประชาชนร่วมสืบสานรักษา ต่อยอด ศาสนา ศิลปะและวัฒนธรรมพะเยา

๖. ศูนย์ส่งเสริมคุณค่าและพัฒนา คุณชีวิตประชาชนคนพะเยา

๗. ส่งเสริมการศึกษาเรียนรู้วิทยาศาสตร์และศิลปะศาสตร์ ผ่านโครงการมหาวิทยาลัยเด็กแห่งประเทศไทย

๘. ส่งเสริมการเข้าถึง ความรู้ทางกฎหมายและกระบวนการยุติธรรม

## ยุทธศาสตร์ที่ ๕ พัฒนาและอนุรักษ์ทรัพยากรธรรมชาติและสิ่งแวดล้อมอย่างยั่งยืน

### เป้าประสงค์ยุทธศาสตร์ :

๑. จังหวัดพะเยามีทรัพยากรธรรมชาติที่อุดมสมบูรณ์ สิ่งแวดล้อมปราศจากมลพิษและลดการเกิดภาวะโลกร้อน

### กลยุทธ์

๑. ส่งเสริมการอนุรักษ์ฟื้นฟู และเพิ่มพื้นที่สีเขียวสร้างความสมบูรณ์ในทุกพื้นที่
๒. ส่งเสริมการอนุรักษ์ฟื้นฟูทรัพยากรดินและน้ำ
๓. ส่งเสริมการมีส่วนร่วมในการบริหารจัดการทรัพยากรธรรมชาติและ สิ่งแวดล้อมแบบมีส่วนร่วม
๔. ส่งเสริมให้คนอยู่ร่วมกับป่าอย่างยั่งยืน
๕. ส่งเสริมสนับสนุนการอนุรักษ์พลังงานและการใช้พลังงานทดแทน

### แนวทางการพัฒนา

๑. ส่งเสริมการอนุรักษ์ฟื้นฟู และเพิ่มพื้นที่สีเขียวสร้างความสมบูรณ์ในทุกพื้นที่ (การฟื้นฟูสภาพป่าที่เสื่อมสภาพ/การป้องกันพื้นที่ป่าไม่ให้ถูกบุกรุก/การจัดทำแนวเขตพื้นที่ป่าให้ชัดเจน/ส่งเสริมการปลูกไม้ยืนต้นในทุกพื้นที่)

๒. ส่งเสริมการอนุรักษ์ฟื้นฟูทรัพยากรดินและน้ำ (การสร้างฝายต้นน้ำลำธาร /ปลูกแฝกเพื่อลดการพังทลายของหน้าดิน/น้ำบาดาลแก้ไขปัญหาการขาดแคลนน้ำ/เฝ้าระวังและพัฒนาแหล่งน้ำสำคัญ/ส่งเสริมการอนุรักษ์ฟื้นฟู แหล่งน้ำ และทรัพยากรสัตว์ น้ำโดยการมีส่วนร่วมของชุมชน)

๓. ส่งเสริมการมีส่วนร่วมในการบริหารจัดการทรัพยากรธรรมชาติและสิ่งแวดล้อมแบบมีส่วนร่วม (การบริหารจัดการปัญหาหมอกควันและไฟป่า/ส่งเสริมการจัดการคุณภาพน้ำ/ส่งเสริมการบริหารจัดการขยะ/ส่งเสริมการจัดระเบียบของชุมชน ที่ตั้งอยู่ในพื้นที่ป่า/ส่งเสริมให้ชุมชนมีส่วนร่วมในการบริหารจัดการป่า)

๔. ส่งเสริมให้คนอยู่ร่วมกับป่าอย่างยั่งยืน (การส่งเสริมปลูกไม้ยืนต้นแบบผสมผสานสร้างรายได้ อย่างยั่งยืนเพื่อลดการบุกรุกทำลายทรัพยากรป่าไม้/ส่งเสริมชุมชนให้เข้าถึงทรัพยากรธรรมชาติ เพื่อการพัฒนาคุณภาพชีวิต)

๕. ส่งเสริมสนับสนุนการอนุรักษ์พลังงานและการใช้พลังงานทดแทน (ลดค่าใช้จ่ายด้านพลังงาน เสริมสร้างคุณภาพชีวิตแก่ประชาชน/ลดปัญหาหมอกควันจากการเผาวัสดุเหลือใช้ทางการเกษตรโดย เทคโนโลยีพลังงานทดแทน/ส่งเสริมการใช้พลังงานจากพลังงานแสงอาทิตย์ (Solar Energy)/ส่งเสริมและสนับสนุนให้เกิดการมีส่วนร่วมในการพัฒนาพลังงานทดแทน ของชุมชนที่มีความต่อเนื่องอย่างยั่งยืน และเป็นมิตรต่อสิ่งแวดล้อม/ส่งเสริมและสนับสนุนให้เกิดการมีส่วนร่วมในการอนุรักษ์พลังงานของชุมชนที่มีความต่อเนื่องอย่างยั่งยืน และเป็นมิตรต่อสิ่งแวดล้อม)

## ยุทธศาสตร์ที่ ๖ ส่งเสริมความมั่นคงภายในและตามแนวชายแดน

### เป้าประสงค์ยุทธศาสตร์ :

๑. ประชาชนอยู่ในสังคมอย่างสงบสุข มีความมั่นคง ปลอดภัย ชุมชนเข้มแข็ง

### กลยุทธ์

๑. ส่งเสริมการมีส่วนร่วมในการพิทักษ์รักษาสถาบันหลักของชาติ
๒. ป้องกัน ปราบปราม และบำบัดยาเสพติดภายใต้กลไกประชารัฐ
๓. ป้องกัน ปราบปราม และแก้ไขปัญหาอาชญากรรม เพื่อความปลอดภัยในชีวิตและทรัพย์สิน

๔. เสริมสร้างและพัฒนาศักยภาพด้านความมั่นคงภายใน และตามแนวชายแดนของจังหวัด ภายใต้  
กลไกประชารัฐ

๕. พัฒนากลไกอำนวยการความเป็นธรรมที่มีประสิทธิภาพ

#### แนวทางการพัฒนา

๑. การมีส่วนร่วม

- ส่งเสริมการมีส่วนร่วมและสร้างจิตสำนึกรักและหวงแหน ในการพิทักษ์รักษา สถาบันหลักของชาติ
- ส่งเสริมการมีส่วนร่วมของภาคประชาชนในการแก้ไขปัญหาเสพติด
- ส่งเสริมการมีส่วนร่วมของภาครัฐและประชาชนในการป้องกันปัญหาอาชญากรรม
- ส่งเสริมและพัฒนากลไกอำนวยการความเป็นธรรม
- ส่งเสริมความสัมพันธ์ที่ดีตามแนวชายแดนระหว่างไทยและประชาธิปไตยประชาชนลาว
- ส่งเสริมการมีส่วนร่วมของทุกภาคส่วนในการป้องกันและบรรเทาสาธารณภัย

๒. ป้องกันและแก้ไข

- พัฒนาศักยภาพกลไกในการป้องกันปราบปราม และแก้ไขปัญหาเสพติด
- พัฒนาศักยภาพการป้องกัน และปราบปรามปัญหาอาชญากรรม
- พัฒนากลไกและระบบบริหารจัดการความมั่นคงภายใน
- พัฒนาความมั่นคงพื้นที่ชายแดนให้พร้อมเผชิญภัยคุกคามที่กระทบต่อความมั่นคง
- การปราบปรามผู้กระทำความผิด เพื่อความปลอดภัยในชีวิต และทรัพย์สินของประชาชน
- พัฒนาระบบการบริหารจัดการป้องกันและบรรเทาสาธารณภัย

๓. สร้างความมั่นคง

- แก้ไข ติดตาม ผู้กระทำความผิด และเสริมสร้างจิตสำนึกที่ดี คืบคนดีสู่สังคม
- ติดตาม เฝ้าระวัง ป้องกัน และแก้ไขปัญหาความมั่นคงภายใน และตามแนวชายแดน
- เสริมสร้างประสิทธิภาพการรักษาความมั่นคงภายใน และความมั่นคงตามแนวชายแดน
- เพิ่มศักยภาพด้านการป้องกันและบรรเทาสาธารณภัย ให้ความช่วยเหลือผู้ประสบภัยได้อย่างมี

ประสิทธิภาพ

๔. ยุทธศาสตร์การพัฒนาขององค์กรปกครองส่วนท้องถิ่นในเขตจังหวัด

๔.๑ ยุทธศาสตร์การพัฒนาขององค์กรปกครองส่วนท้องถิ่น ในเขตจังหวัดพะเยา (พ.ศ. ๒๕๖๖  
- ๒๕๗๐)

วิสัยทัศน์

“เมืองน่าอยู่ ชุมชนเข้มแข็ง ประชาชนมีคุณภาพชีวิตที่ดี”

ประเด็นยุทธศาสตร์การพัฒนา

ยุทธศาสตร์ที่ ๑ พัฒนาสาธารณสุขและการกีฬา

แนวทางการพัฒนา

๑.๑ ส่งเสริมการดำเนินงานด้านสาธารณสุขมูลฐาน และเสริมสร้างสุขภาวะที่ดีให้กับ ประชาชน  
ตลอดจนการสนับสนุนวัสดุอุปกรณ์ทางการแพทย์ที่จำเป็นในการป้องกันโรคติดเชื้อไวรัสโคโรนา (โควิด-  
๑๙) เพื่อพัฒนาคุณภาพชีวิตของประชาชนให้มีสุขภาพที่ดี

- ๑.๒ ส่งเสริมและสนับสนุนให้มีสถานที่สำหรับการออกกำลังกายและแข่งขันกีฬา
- ๑.๓ ส่งเสริมสุขภาพอนามัยและนันทนาการ
- ๑.๔ ส่งเสริมการจัดให้มีสวนสาธารณะหรือสถานที่พักผ่อนหย่อนใจ
- ๑.๕ ส่งเสริมและสนับสนุนการกีฬาทุกชนิด ตลอดจนสนับสนุนการจัดการแข่งขันกีฬาในทุกระดับ
- ๑.๖ เสริมสร้างความเข้มแข็งของเครือข่ายอาสาสมัครสาธารณสุขประจำหมู่บ้าน ในการช่วยเหลือด้านสาธารณสุขพื้นฐานในชุมชน

## ยุทธศาสตร์ที่ ๒ พัฒนาเศรษฐกิจและการท่องเที่ยว

### แนวทางการพัฒนา

- ๒.๑ ส่งเสริมให้ประชาชนน้อมนำปรัชญาเศรษฐกิจพอเพียงเป็นแนวทางในการดำเนินชีวิต
- ๒.๒ ส่งเสริมการพัฒนาและปรับปรุงภูมิทัศน์แหล่งท่องเที่ยวให้สวยงาม และประชาสัมพันธ์ให้เป็นที่ยอมรับมากขึ้น ตลอดจนจัดให้มีระบบข้อมูลเพื่อการจัดการท่องเที่ยวอย่างเป็นระบบ
- ๒.๓ พัฒนาและส่งเสริมอาชีพ ให้แก่ เยาวชน ประชาชน ผู้สูงอายุ กลุ่มแม่บ้าน กลุ่มอาชีพและกลุ่มองค์กรต่าง ๆ ตลอดจนผู้ด้อยโอกาส เพื่อให้มีความรู้ในการประกอบอาชีพและเพิ่มรายได้ให้แก่ครอบครัวมากขึ้น
- ๒.๔ ส่งเสริมให้ชุมชนมีส่วนร่วมในการจัดการท่องเที่ยวเชิงนิเวศ วัฒนธรรม และการพัฒนาการบริการและการท่องเที่ยวที่มีคุณภาพ
- ๒.๕ ส่งเสริมการเกษตรผสมผสานและเกษตรอินทรีย์ เพื่อให้ผลผลิตทางการเกษตรปลอดภัยจากสารพิษ
- ๒.๖ ส่งเสริมและพัฒนาสินค้าหนึ่งตำบลหนึ่งผลิตภัณฑ์ (OTOP) งานฝีมือและหัตถกรรมให้เป็นสินค้าที่มีคุณภาพ

## ยุทธศาสตร์ที่ ๓ พัฒนาโครงสร้างพื้นฐาน

### แนวทางการพัฒนา

- ๓.๑ พัฒนาแหล่งน้ำเพื่อการอุปโภค – บริโภค และการเกษตรอย่างพอเพียงและทั่วถึง เป็นระบบลุ่มน้ำพร้อมจัดทำแผนที่น้ำอย่างครอบคลุมทุกพื้นที่
- ๓.๒ สนับสนุนและช่วยเหลือผู้ประสบปัญหาภัยแล้งและขาดแคลนน้ำ
- ๓.๓ ส่งเสริมให้มีระบบการคมนาคม และการขนส่งที่เชื่อมต่อระหว่างองค์กรปกครองส่วนท้องถิ่นอื่น ให้ได้มาตรฐาน เพื่อให้การคมนาคมและการขนส่งสินค้ามีความสะดวกรวดเร็ว และกระจายความเจริญไปทุกพื้นที่
- ๓.๔ สนับสนุนด้านเทคนิค วิชาการ เครื่องมือ เครื่องจักรกลและบุคลากร ในการพัฒนาและแก้ไขปัญหาคโครงสร้างพื้นฐานให้กับองค์กรปกครองส่วนท้องถิ่นและหน่วยงาน อื่น ๆ
- ๓.๕ ส่งเสริมการวางผังการใช้ที่ดินให้เป็นระบบ และการจัดการใช้ที่ดินอย่างเหมาะสม โดยการสนับสนุนให้มีการจัดทำผังเมืองรวม เพื่อวางแนวทางการพัฒนาเมืองและชุมชนให้มีระเบียบรองรับการขยายตัวของชุมชนในอนาคต

## ยุทธศาสตร์ที่ ๔ พัฒนาสังคม การศึกษา ศาสนาและวัฒนธรรม

### แนวทางการพัฒนา

- ๔.๑ ส่งเสริมและพัฒนาคุณภาพชีวิตแก่เด็ก สตรี ผู้สูงอายุ และผู้ด้อยโอกาส หรือ ศูนย์สามวัย ครอบคลุมทุกตำบลและการจัดสวัสดิการสังคมต่าง ๆ เพื่อให้มีคุณภาพชีวิตที่ดีขึ้น

๔.๒ ส่งเสริมและสนับสนุนการจัดการศึกษา เพื่อเพิ่มโอกาสการเรียนรู้อย่างทั่วถึงอย่างต่อเนื่องทั้งในและนอกระบบ

๔.๓ ส่งเสริมการอนุรักษ์และฟื้นฟูศิลปะ จารีตประเพณี ขนบธรรมเนียมประเพณีและภูมิปัญญาท้องถิ่นให้คงอยู่สืบต่อไป

๔.๔ การทำนุบำรุงศาสนาและส่งเสริมวัฒนธรรมอันดีงามของท้องถิ่น

๔.๕ สนับสนุนและส่งเสริมงานด้านการป้องกันและแก้ไขปัญหาสุขภาพ เสพติด ตลอดจนแก้ไขปัญหาเด็กและเยาวชนในกลุ่มเสี่ยง และการแก้ไขปัญหาสังคมในด้านต่าง ๆ

๔.๖ สนับสนุนการป้องกันและบรรเทาสาธารณภัย

๔.๗ สนับสนุนการป้องกันอาชญากรรมและการจราจร เพื่อความปลอดภัยในชีวิตและทรัพย์สิน

## ยุทธศาสตร์ที่ ๕ พัฒนาทรัพยากรธรรมชาติและสิ่งแวดล้อม

### แนวทางการพัฒนา

๕.๑ ส่งเสริมการสร้างจิตสำนึกของประชาชน เด็กและเยาวชนในการอนุรักษ์ทรัพยากรธรรมชาติและสิ่งแวดล้อม

๕.๒ ส่งเสริมการจัดการสิ่งแวดล้อมและมลพิษ ที่มีผลต่อสุขภาพและคุณภาพชีวิตของประชาชน

๕.๓ ส่งเสริมและสนับสนุนการแก้ไขปัญหาหน้าเฝ้าเสีย

๕.๔ ส่งเสริมการดูแลและบำรุงรักษาป่าไม้ ที่ดิน โดยการปลูกป่าทดแทนและรักษาสภาพแวดล้อมของแหล่งต้นน้ำลำธาร

๕.๕ ส่งเสริมการประหยัดพลังงานและการรณรงค์แก้ไขปัญหาภาวะโลกร้อน

## ยุทธศาสตร์ที่ ๖ พัฒนาการเมืองการบริหาร

### แนวทางการพัฒนา

๖.๑ ใช้หลักธรรมาภิบาลในการบริหารจัดการเพื่อให้องค์กรมีความโปร่งใส ตรวจสอบได้ และประชาชนได้ประโยชน์สูงสุด

๖.๒ ส่งเสริมการมีส่วนร่วมของประชาชนทุกภาคส่วนในการบริหารงาน การตรวจสอบติดตาม ประเมินผลการปฏิบัติงานและการป้องกันการทุจริต

๖.๓ เสริมสร้างความเข้มแข็งของชุมชนให้สามารถพึ่งพาตนเองได้ ตลอดจนส่งเสริมการจัดให้มีสถานที่สำหรับประชุม อบรมและจัดกิจกรรมต่าง ๆ

๖.๔ ส่งเสริมการมีส่วนร่วมของประชาชน ผู้นำชุมชน ผู้นำ ท้องถิ่น กลุ่มองค์กรต่าง ๆ ในการพัฒนาท้องถิ่นให้เกิดเป็นเครือข่ายความร่วมมือ ตลอดจนประสานการจัดทำแผนพัฒนาท้องถิ่น เพื่อให้สามารถแก้ไขปัญหาและตอบสนองความต้องการของประชาชนได้อย่างแท้จริง

๖.๕ พัฒนาบุคลากรให้มีความรู้ความสามารถและประสบการณ์เพื่อให้สามารถปฏิบัติงานอย่างมีประสิทธิภาพ

๖.๖ เสริมสร้างความรู้เกี่ยวกับประชาธิปไตย สิทธิและหน้าที่ของพลเมืองและการเลือกตั้ง เพื่อให้การพัฒนาท้องถิ่นเป็นไปตามเจตนารมณ์ของประชาชน

๖.๗ การรณรงค์ปกป้องสถาบันชาติ ศาสนาและพระมหากษัตริย์ ตลอดจนการเสริมสร้างความสมานฉันท์

๖.๘ การเผยแพร่ข้อมูลข่าวสารและประชาสัมพันธ์ผลการดำเนินงาน ให้ประชาชนได้รับทราบอย่างทั่วถึง

## (๒) ยุทธศาสตร์ขององค์กรปกครองส่วนท้องถิ่น

## ๑) วิสัยทัศน์

“ประชาชนเป็นศูนย์กลาง โครงสร้างพื้นฐานพร้อม สิ่งแวดล้อมน่าอยู่ มุ่งสู่การพัฒนาที่ยั่งยืน”

## ๒) ยุทธศาสตร์

ยุทธศาสตร์ที่ ๑ พัฒนาสาธารณสุขและการกีฬา

ยุทธศาสตร์ที่ ๒ พัฒนาเศรษฐกิจและการท่องเที่ยว

ยุทธศาสตร์ที่ ๓ พัฒนาโครงสร้างพื้นฐาน

ยุทธศาสตร์ที่ ๔ พัฒนาสังคม การศึกษา ศาสนาและวัฒนธรรม

ยุทธศาสตร์ที่ ๕ พัฒนาทรัพยากรธรรมชาติและสิ่งแวดล้อม

ยุทธศาสตร์ที่ ๖ พัฒนาการเมืองการบริหาร

## ๓) เป้าประสงค์

๑. การคมนาคมมีความสะดวก รวดเร็ว และปลอดภัย

๒. ประชาชนมีคุณภาพชีวิตและความเป็นอยู่ที่ดีขึ้น

๓. ประชาชนมีอาชีพและรายได้ที่พอเพียง

๔. ประชาชนได้รับข้อมูลข่าวสารที่ทันสมัยเพิ่มขึ้น

## ๔) ตัวชี้วัด

๑.กรณีโครงการโครงสร้างพื้นฐาน วัดคุณภาพงานจากการที่ คณะกรรมการตรวจรับงานจ้างตรวจรับงานโดยจะต้องได้คุณภาพงานที่ดี ไม่มีปัญหาและข้อท้วงติง

๒.กรณีโครงการด้านอื่นๆ วัดจากการบรรลุวัตถุประสงค์ที่กำหนดไว้ในโครงการทุกประการ

## ๕) คำเป้าหมาย

ยุทธศาสตร์	เป้าหมาย
๑. ยุทธศาสตร์ด้านการพัฒนาสาธารณสุขและการกีฬา	การป้องกันและระงับโรคติดต่อต่างๆ การควบคุมป้องกันโรคระบาดในพื้นที่ พัฒนา ส่งเสริม สนับสนุนการบริการสาธารณสุขของหมู่บ้านกองทุนหลักประกันสุขภาพ รวมถึงการสร้างเสริมสุขภาพในชุมชน เช่น การจัดการแข่งขันกีฬา การส่งนักกีฬาเข้าร่วมการแข่งขัน ฯลฯ
๒. ยุทธศาสตร์ด้านการพัฒนาเศรษฐกิจและการท่องเที่ยว	การพัฒนา วางแผน ส่งเสริมการลงทุนและการพาณิชย์ กรรมพัฒนา และวางแผนส่งเสริมการท่องเที่ยวในพื้นที่
๓. ยุทธศาสตร์ด้านการพัฒนาโครงสร้างพื้นฐาน	การก่อสร้าง ปรับปรุง บำรุงรักษาโครงสร้างพื้นฐานต่างๆในพื้นที่ เช่น ถนน สะพาน รางระบายน้ำที่ปลอดภัย เหลี่ยม ท่อ คสล. หอกระจายข่าว ระบบน้ำอุปโภคบริโภค อาคารต่างๆ สิ่งก่อสร้างในสถานพยาบาล ป้ายจราจร กระจกโค้งป้องกันอุบัติเหตุ ไฟกระพริบ ฯลฯ
๔. ยุทธศาสตร์ด้านการพัฒนาสังคม การศึกษา ศาสนาและวัฒนธรรม	โครงการพัฒนาสังคมและส่งเสริมคุณภาพชีวิตต่างๆ เช่น การช่วยเหลือผู้สูงอายุ ผู้พิการ ผู้ป่วยเอดส์ ผู้ยากไร้ ผู้ด้อยโอกาส โครงการพัฒนาหมู่บ้านในด้านสังคมและส่งเสริมคุณภาพชีวิต



	<p>ส่งเสริมการสหกรณ์ ส่งเสริมเยาวชน สตรี อุดหนุน อปท. อื่น ส่วนราชการหรือหน่วยอื่นของรัฐ องค์กรประชาชน องค์กรการกุศล องค์กรที่จัดตั้งตามกฎหมาย เพื่อดำเนินโครงการที่มีวัตถุประสงค์เพื่อพัฒนาด้านสังคมและส่งเสริมคุณภาพชีวิต ฯลฯ พัฒนา ส่งเสริม สนับสนุน การศึกษาทั้งในระบบและนอกระบบ อนุรักษ์และจรรโลงไว้ซึ่งการศาสนาและวัฒนธรรม เช่น</p> <ul style="list-style-type: none"> <li>-โครงการประเพณีวันสารทไทย (สลากภัต)</li> <li>-โครงการรดน้ำดำหัวผู้สูงอายุ</li> <li>-โครงการอนุรักษ์พันธุภาษาล้านนา</li> <li>-โครงการประเพณีสงกรานต์บูชาข้าวช้างมูบ ฯลฯ</li> </ul> <p>ดำเนินการหรืออุดหนุนหน่วยงานที่ดำเนินการแก้ไขปัญหา สาเหตุเพิ่มเติมศักยภาพการปฏิบัติงานให้แก่ อปพร. ฝึกอบรมราษฎรในหมู่บ้านให้มีความรู้</p> <p>ปลูกจิตสำนึกให้ราษฎรมีความสามัคคี ประองตอง สมานฉันท์ เพื่อความมั่นคงของชาติเพิ่มประสิทธิภาพ การป้องกันและบรรเทาสาธารณภัยและลดอุบัติเหตุบนท้องถนน ฯลฯ</p>
<p>๕. ยุทธศาสตร์ด้านการพัฒนาทรัพยากรธรรมชาติและสิ่งแวดล้อม</p>	<p>การบริหารจัดการและการอนุรักษ์ทรัพยากรธรรมชาติและสิ่งแวดล้อม เช่น ปลูกต้นไม้ในป่าชุมชนป่าต้นน้ำ ป่าสาธารณะ ปลูกหญ้าแฝก อนุรักษ์พันธุแหล่งน้ำ สร้างและซ่อมแซมฝายชะลอน้ำ โครงการอนุรักษ์พันธุกรรมพืชอันเนื่องมาจากพระราชดำริฯ เป็นต้น</p>
<p>๖. ยุทธศาสตร์ด้านการพัฒนาการเมืองการบริหาร</p>	<p>เพื่อพัฒนาระบบการเมืองในระบอบประชาธิปไตยอันมีพระมหากษัตริย์ทรงเป็นประมุข เพื่อให้การบริหารงานมีประสิทธิภาพและประสิทธิผลสูงสุด</p>

## ๖) กลยุทธ์

### ยุทธศาสตร์ที่ ๑ ด้านการพัฒนาสาธารณสุขและการกีฬา

#### กลยุทธ์

- การส่งเสริมและพัฒนาคุณภาพชีวิตของประชาชน
- การส่งเสริมและสนับสนุนระบบการจัดสวัสดิการประชาชนกลุ่มเป้าหมายเพื่อสร้างหลักประกันความมั่นคง
- ส่งเสริมและพัฒนาสุขภาพในชุมชน

### ยุทธศาสตร์ที่ ๒ ด้านการพัฒนาเศรษฐกิจและการท่องเที่ยว

#### กลยุทธ์

- การพัฒนา สนับสนุน และบริหารจัดการแหล่งท่องเที่ยว กิจกรรมการท่องเที่ยวอย่าง

ยั่งยืน

- การพัฒนาองค์ความรู้ ระบบการผลิตแบบครบวงจร เพื่อเพิ่มมูลค่าสินค้าทางการเกษตร และพัฒนาศักยภาพ การประกอบอาชีพรวมทั้งด้านการตลาดอย่างมีคุณภาพและมาตรฐานในระดับสากล

### ยุทธศาสตร์ที่ ๓ ด้านการพัฒนาโครงสร้างพื้นฐาน

#### กลยุทธ์

- การพัฒนาโครงสร้างพื้นฐาน เพื่อรองรับการเปลี่ยนแปลงและสนับสนุนระบบเศรษฐกิจ การท่องเที่ยวการค้าและการลงทุน
- การพัฒนาแหล่งน้ำและบริหารจัดการน้ำ เพื่อประชาชน

### ยุทธศาสตร์ที่ ๔ ด้านการพัฒนาสังคม การศึกษา ศาสนาและวัฒนธรรม

#### กลยุทธ์

- การพัฒนาศักยภาพทุนทางสังคม และสร้างองค์ความรู้ให้ชุมชนมีภูมิทัศน์กำหนดวาระการพัฒนาเพื่อให้เกิดความเข้มแข็งของชุมชน ตามหลักปรัชญาของเศรษฐกิจพอเพียง
- การส่งเสริมอนุรักษ์ทำนุบำรุงศาสนา ศิลปะ วัฒนธรรมประเพณี และภูมิปัญญาท้องถิ่น
- การส่งเสริมและสนับสนุนการจัดการการศึกษาทุกระดับ เพื่อพัฒนาประชาชนในชุมชนและท้องถิ่น
- การปกป้อง เทิดทูน สถาบันชาติ ศาสนา พระมหากษัตริย์ และเสริมสร้างความปรองดองสมานฉันท์ของคนในชาติ
- การป้องกันและแก้ไขปัญหาความมั่นคงภายในและตามแนวชายแดน
- การส่งเสริมสร้างความเข้มแข็งองค์กรประชาชนและพัฒนาศักยภาพด้านความปลอดภัยในชีวิตและทรัพย์สิน
- การป้องกันและบรรเทาสาธารณภัย

### ยุทธศาสตร์ที่ ๕ ด้านการพัฒนาทรัพยากรธรรมชาติและสิ่งแวดล้อม

#### กลยุทธ์

- การอนุรักษ์และการบริหารจัดการทรัพยากรธรรมชาติและสิ่งแวดล้อม เพื่อความยั่งยืน
- การพัฒนาศักยภาพชุมชน เพื่อการจัดการทรัพยากรธรรมชาติและสิ่งแวดล้อมอย่างมีประสิทธิภาพ
- การส่งเสริมและพัฒนาศักยภาพบุคลากรของ อปท.เพื่อการสนับสนุนการบริหารจัดการทรัพยากรธรรมชาติและสิ่งแวดล้อม

### ยุทธศาสตร์ที่ ๖ ด้านการพัฒนาการเมืองการบริหาร

#### กลยุทธ์

- การบริหารจัดการองค์กร ตามหลักธรรมาภิบาล
- การส่งเสริมสนับสนุนการสร้างเวทีเรียนรู้และการมีส่วนร่วมของประชาชน
- การพัฒนาสมรรถนะขององค์กร และบุคลากรเพื่อการบริหารจัดการที่ดีและมี

#### ประสิทธิภาพ

- การส่งเสริมสนับสนุนการบูรณาการการทำงานและพัฒนาศักยภาพขององค์กรปกครองส่วนท้องถิ่น

## ๗) จุดยืนทางยุทธศาสตร์

### จุดยืนทางยุทธศาสตร์ (Positioning) ของเทศบาลตำบลสันป่าม่วง

การกำหนดจุดยืนทางยุทธศาสตร์ (Positioning) ของเทศบาลตำบลสันป่าม่วงกำหนดการพัฒนาที่ครอบคลุมกิจกรรมต่างๆของเทศบาลตำบลสันป่าม่วงที่เกี่ยวข้องกับยุทธศาสตร์การพัฒนา จำนวน ๖ ยุทธศาสตร์ ดังนี้

การกำหนดตำแหน่งจุดยืนทางยุทธศาสตร์ (Positioning) ของเทศบาลตำบลสันป่าม่วง จะให้ความสำคัญสอดคล้องของประเด็นความเชื่อมโยงยุทธศาสตร์ที่สำคัญของแผนพัฒนาเศรษฐกิจและสังคมแห่งชาติฉบับที่ ๑๒ ยุทธศาสตร์ชาติ และยุทธศาสตร์การพัฒนาจังหวัด จะเห็นได้ว่ามีความเชื่อมโยงกันอย่างชัดเจนในการนำมาเป็นแนวทางกำหนดประเด็นยุทธศาสตร์การพัฒนาขององค์กรปกครองส่วนท้องถิ่น ซึ่งการกำหนดประเด็นยุทธศาสตร์การพัฒนาที่ชัดเจนจะเป็นการเตรียมการพัฒนา เป็นการนำภูมิคุ้มกันที่มีอยู่ พร้อมทั้งเร่งสร้างภูมิคุ้มกันในท้องถิ่นให้เข้มแข็งขึ้น เพื่อเตรียมความพร้อมคน สังคม และระบบเศรษฐกิจของชุมชนให้สามารถปรับตัวรองรับผลกระทบจากการสภาวะการเปลี่ยนแปลงได้อย่างเหมาะสม และภายใต้สถานการณ์ความเสี่ยงซึ่งเกิดขึ้นจากการเปลี่ยนแปลงในจังหวัดและภายในประเทศ โดยเฉพาะความเคลื่อนไหวทางการเมืองในระดับประเทศ และระดับโลกมีผลกระทบต่อเศรษฐกิจ พลังงาน และการเปลี่ยนแปลงของสภาพภูมิอากาศ ที่เป็นไปอย่างรวดเร็วและส่งผลกระทบต่อท้องถิ่น ดังนั้น ทิศทางการบริหารจัดการตำบล จึงมุ่งเน้นภายใต้หลักปรัชญาของเศรษฐกิจพอเพียงเพื่อรองรับการเปลี่ยนแปลงดังกล่าว จึงเป็นการใช้จุดแข็งและศักยภาพที่มีอยู่ให้เป็นประโยชน์ต่อการพัฒนาตำบล เพื่อสร้างความเข้มแข็งอย่างยั่งยืน โดยให้ความสำคัญกับการพัฒนาโครงสร้างพื้นฐานและระบบสาธารณสุขภาค การพัฒนาด้านการศึกษา เศรษฐกิจภายในตำบล เพื่อเป็นฐานรากในการพัฒนาเสริมสร้างความเข้มแข็งของกลุ่มอาชีพ ภาคการเกษตร ขณะเดียวกันจำเป็นต้องปรับตัวในการเชื่อมโยงกับระบบเศรษฐกิจในระดับจังหวัด ภูมิภาคและระดับประเทศ การก้าวสู่ประชาคมเศรษฐกิจอาเซียน การเตรียมความพร้อมด้านโครงสร้างพื้นฐานระบบคมนาคมขนส่งที่ต้องก้าวไปพร้อมกับการยกระดับคุณภาพชีวิต การเสริมสร้างองค์ความรู้ การพัฒนาเทคโนโลยีนวัตกรรมและความคิดสร้างสรรค์ ให้เป็นพลังขับเคลื่อนการพัฒนาเศรษฐกิจและสังคมของตำบล

นอกจากนี้ยังจำเป็นต้องมีการบริหารจัดการองค์กร เพื่อสร้างความเป็นธรรมในสังคมให้ความสำคัญกับการพัฒนาการบริหารราชการ เพื่อให้เกิดประโยชน์สุขแก่ประชาชนและเป็นไปตามหลักการบริหารกิจการบ้านเมืองที่ดี รวมทั้งการส่งเสริมการมีส่วนร่วมของประชาชนในการตรวจสอบการบริหารงานขององค์กร ส่งเสริมให้ประชาชนเข้าถึงทรัพยากรอย่างมีส่วนร่วม ควบคู่กับการปลูกจิตสำนึกค่านิยมประชาธิปไตยและธรรมาภิบาลแก่ประชาชนทุกกลุ่ม โดยยังคงยึดหลักการตามวิสัยทัศน์ของ เทศบาลตำบลสันป่าม่วง คือ “ประชาชนเป็นศูนย์กลาง โครงสร้างพื้นฐานพร้อม สิ่งแวดล้อมน่าอยู่ มุ่งสู่การพัฒนาที่ยั่งยืน” โดยการประยุกต์ใช้แนวคิดดังกล่าวและสร้างความมั่นใจว่าการพัฒนาจะเป็นไปในแนวทางที่ยั่งยืนและสร้างความสุขให้คนตำบลสันป่าม่วงทุกภาคส่วนต้องพิจารณาการเปลี่ยนแปลงทั้งภายในและภายนอกตำบลอย่างรอบคอบ และวางจุดยืนในการพัฒนาระยะยาว กรอบแนวคิดการพัฒนาตำบลสันป่าม่วงจึงเป็นการดำเนินการเพื่อให้บรรลุภารกิจและวิสัยทัศน์ ของตำบลสันป่าม่วงโดยใช้ปรัชญาเศรษฐกิจพอเพียงเป็นปรัชญานำทาง และคำนึงถึงบริบทการเปลี่ยนแปลงที่จะเป็นทั้งโอกาสและข้อจำกัดเป็นแนวทางในการพัฒนาในอนาคต ดังนี้

การพัฒนาและปรับปรุงโครงสร้างพื้นฐาน ไม่ว่าจะเป็นเส้นทางคมนาคม ประปา ไฟฟ้า และสาธารณสุขการสิ่งแวดล้อม แหล่งน้ำเพื่อการเกษตร และผังเมือง คือ การเตรียมความพร้อม อำนวยความสะดวกในการขนส่งสินค้าเกษตร และการท่องเที่ยวเชิงเกษตร เนื่องจากในพื้นที่มีการทำเกษตรอินทรีย์ การทำสวนยางพารา ไร่ข้าวโพด ที่มีศักยภาพ สิ่งแวดล้อมที่อุดมสมบูรณ์ ไปด้วยป่าไม้

การส่งเสริมและพัฒนาอาชีพอย่างยั่งยืน (Enhancing the efficiency and Development of occupational sustainable) โดยเฉพาะเกษตรกรทำนา สวนยางพารา และสวนเกษตรผสมผสาน ตามหลักปรัชญาเศรษฐกิจพอเพียง รวมทั้งการทำการเกษตรควบคู่ไปกับการอนุรักษ์ธรรมชาติและสิ่งแวดล้อม นำไปสู่การทำเกษตรอย่างยั่งยืน

การส่งเสริมการพัฒนาคน ตั้งแต่เกิดจนเสียชีวิต ในทุกเพศทุกวัย

การส่งเสริมการดูแลสุขภาพทั้งสุขภาพการและสุขภาพใจ และปัญญา ประชาชนและผู้ด้อยโอกาสทางสังคมได้รับสวัสดิการจากเทศบาลตำบลและภาครัฐอย่างทันทั่วถึงและทั่วถึงเป็นธรรม

การส่งเสริมประเพณีวัฒนธรรมของไทยและท้องถิ่นโดยการปลูกฝังจิตสำนึกความเป็นไทยให้กับคนรุ่นใหม่

การพัฒนาคุณภาพชีวิต เตรียมรับมือผลกระทบจากปัญหาสังคมและปัญหาด้านสาธารณสุขที่อาจจะเกิดจากการเคลื่อนย้าย แรงงานและนักท่องเที่ยวโดยเสรี อาทิ โรคระบาด ความขัดแย้งทางสังคมและเชื้อชาติ การเฝ้าระวังปัญหาอาชญากรรม ยาเสพติด การค้ามนุษย์ จะต้องจัดสวัสดิการสังคมสำหรับเด็กกลุ่มเสี่ยง และกลุ่มผู้ด้อยโอกาสอย่างมีคุณภาพและทั่วถึง

การจัดการด้านการศึกษา เน้นการพัฒนามาตรฐานด้านการศึกษา ส่งเสริมการเรียนรู้ภาษาอังกฤษและภาษาเพื่อนบ้านในภูมิภาคอาเซียน พัฒนาและสนับสนุนครูผู้สอนและนำเทคโนโลยีมาใช้ประกอบการเรียนการสอน

การพัฒนาเศรษฐกิจในระดับชุมชน ทบทวนบทบาทในการดูแลและช่วยเหลือกลุ่มผู้ผลิตในพื้นที่ยกระดับกระบวนการผลิต ให้เป็นมาตรฐานเท่าเทียมสากล

การจัดการทรัพยากรธรรมชาติและสิ่งแวดล้อม โดยเน้นการบริหารจัดการทรัพยากรธรรมชาติโดยการมีส่วนร่วมของประชาชน รวมทั้งต้องมีการควบคุมมาตรฐานการดูแลรักษาฟื้นฟูทรัพยากรธรรมชาติและสิ่งแวดล้อม

การน้อมนำหลักปรัชญาเศรษฐกิจพอเพียง (Sufficiency Economy Philosophy) ในการขับเคลื่อนนโยบายของผู้บริหารและกระแสด้านบริหารงานตามหลักธรรมาภิบาล เน้นการนำเกษตรทฤษฎีใหม่ตามแนวพระราชดำริไปประยุกต์ใช้เพื่อเพิ่มรายได้และลดรายจ่ายของครัวเรือน ขณะที่ เน้นการมีส่วนร่วมของชุมชน การพึ่งตนเอง พัฒนานวัตกรรมและคุณภาพชีวิตผ่านกระบวนการจัดทำแผนชุมชน สร้างแผนชุมชนที่มีคุณภาพเป็นชุมชนเข้มแข็ง ส่งเสริมให้ประชาชนรู้จักและเข้าใจปรัชญาของเศรษฐกิจพอเพียง สร้างกระแสการประชาสัมพันธ์ในสื่อรูปแบบต่างๆ เพื่อสร้างความเข้าใจหลักความพอประมาณ การมีภูมิคุ้มกันและเงื่อนไข มีความรู้ คุณคุณธรรม และความมีเหตุผลในการดำเนินชีวิต

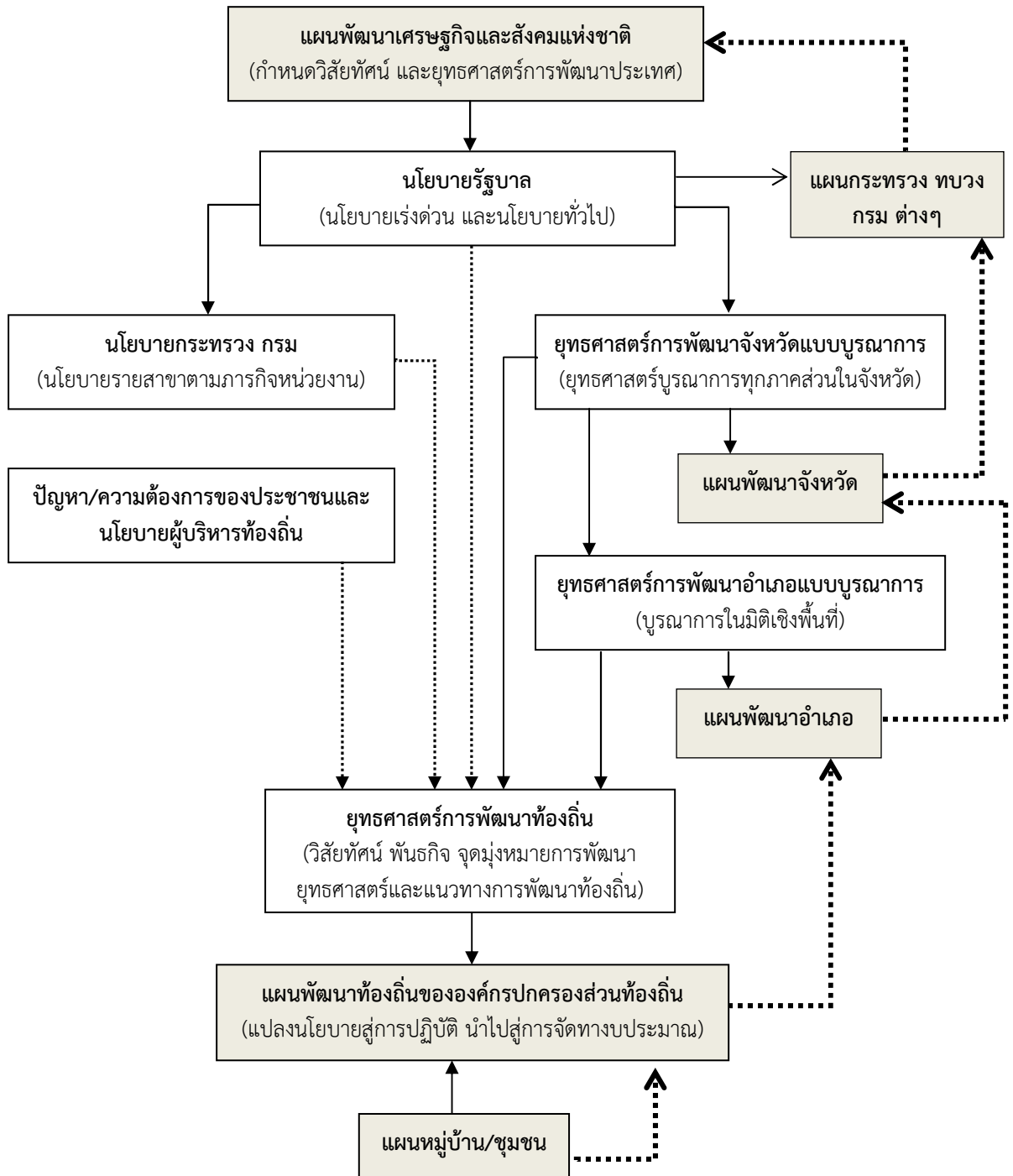
จากเหตุผลดังกล่าวข้างต้น และศักยภาพของเทศบาลตำบลสันป่าม่วง ตลอดจนความต้องการของผู้มีส่วนได้ส่วนเสีย (Stakeholder) ที่เกี่ยวข้อง ภาคประชาชน ส่วนราชการ/องค์กรภาครัฐ หน่วยงานเอกชน กลุ่มองค์กรต่างๆ จึงกำหนด จุดยืนทางยุทธศาสตร์ (Positioning) ของเทศบาลตำบลสันป่าม่วง คือ “เป็นองค์กรที่ส่งเสริมและพัฒนาตำบลสันป่าม่วงอย่างยั่งยืน” โดยให้สอดคล้องกับหัวใจของแผนเศรษฐกิจและสังคมแห่งชาติ ฉบับที่ ๑๒ คือ “มั่นคง มั่งคั่ง และยั่งยืน”

## ๒.๘ ความเชื่อมโยงของยุทธศาสตร์ในภาพรวม

ในภาพรวมแล้วยุทธศาสตร์การพัฒนาของเทศบาลตำบลสันป่าม่วง มุ่งพัฒนา ๖ ด้าน ได้แก่ การพัฒนาสาธารณสุขและการกีฬา การพัฒนาเศรษฐกิจและการท่องเที่ยว การพัฒนาโครงสร้างพื้นฐาน การ

พัฒนาสังคม การศึกษา ศาสนาและวัฒนธรรม การพัฒนาทรัพยากรธรรมชาติและสิ่งแวดล้อมและการพัฒนา  
 การเมืองการบริหาร

ความเชื่อมโยงระหว่างแผนพัฒนาท้องถิ่นกับแผนพัฒนาระดับต่างๆ



## (๓) การวิเคราะห์เพื่อพัฒนาท้องถิ่น

## ๓.๑ การวิเคราะห์กรอบการจัดทำยุทธศาสตร์ขององค์กรปกครองส่วนท้องถิ่น

## ๑. วิเคราะห์ SWOT ในมิติด้านบุคลากรและทรัพยากรบุคคลในพื้นที่ (Man)

จุดแข็ง(Strengths)	จุดอ่อน(Weaknesses)
<ul style="list-style-type: none"> <li>- มีสถานที่ท่องเที่ยวที่สำคัญของจังหวัดพะเยา คือ วัดอนาลโยทิพยาราม</li> <li>- มีพื้นที่บางส่วนติดกับกว๊านพะเยา มีผลิตภัณฑ์ OTOP ที่มีชื่อเสียง ได้แก่ “หัตถกรรม ผักตบชวา” เป็นที่ตั้งของ “ศูนย์ผลิตและจำหน่าย ผลิตภัณฑ์พื้นบ้าน อำเภอเมืองพะเยา”</li> <li>- มีหมู่บ้านที่ได้รับการคัดเลือกเป็น “หมู่บ้าน อุตสาหกรรมชนบทเพื่อการท่องเที่ยว” ได้แก่ <ul style="list-style-type: none"> <li>- บ้านสันปาม่วง และได้รับงบประมาณ จัดสร้าง อาคารศูนย์กลางชุมชน ตาม โครงการหมู่บ้าน</li> <li>- อุตสาหกรรมชนบทเพื่อการท่องเที่ยว จาก Japan Bank for International Cooperation (JBIC)</li> </ul> </li> <li>- มีกลุ่มอาชีพมากมายหลายกลุ่ม</li> <li>- มีพื้นที่และจำนวนประชากรไม่มาก ทำให้การพัฒนา เป็นไปอย่างทั่วถึง</li> </ul>	<ul style="list-style-type: none"> <li>- เทศบาลตำบลสันปาม่วงมีรายได้และ บุคลากรน้อย ไม่เพียงพอสำหรับการพัฒนาอีก หลายด้าน</li> <li>- ประชาชนบางส่วนยังไม่ค่อยเข้าใจและไม่ ค่อยให้ความร่วมมือกับในการพัฒนาท้องถิ่น เท่าที่ควร เช่น การจัดเก็บภาษีและ ค่าธรรมเนียมต่าง ๆ</li> <li>- ประชาชนส่วนใหญ่มีการศึกษาต่ำ เป็น อุปสรรคในการพัฒนา</li> <li>- ประชาชนส่วนใหญ่ประกอบอาชีพ เกษตรกรรม มีรายได้ต่ำ</li> <li>- เกษตรกรและกลุ่มอาชีพต่าง ๆ ขาดความรู้ ด้านการตลาดและการบริหารจัดการ</li> </ul>
โอกาส(Opportunities)	อุปสรรค (Threats)
นโยบายของรัฐบาล ยุทธศาสตร์การพัฒนาจังหวัด / อำเภอ เอื้อต่อการพัฒนาและแก้ไขปัญหาของเทศบาล ตำบลสันปาม่วง	เทศบาลตำบลสันปาม่วง ยังไม่สามารถพัฒนาและ แก้ไขปัญหาต่าง ๆ ในพื้นที่ได้ครอบคลุมทุกด้าน เนื่องจากมีงบประมาณน้อย ทั้งงบประมาณที่เป็น รายได้ที่เทศบาลตำบลจัดเก็บเอง เงินภาษีอากรที่ส่วน ราชการอื่นจัดเก็บและจัดสรรให้ ตลอดจนเงินอุดหนุน จากรัฐบาลที่ได้รับการจัดสรรน้อยลงทุกปี ในขณะที่ เทศบาลตำบลมีภารกิจที่ต้องทำมากมาย ทั้งภารกิจ ตามอำนาจหน้าที่และภารกิจตามแผนและขั้นตอนการ กระจายอำนาจให้แก่องค์กรปกครองส่วนท้องถิ่น
ความได้เปรียบเชิงยุทธศาสตร์	ความท้าทายเชิงยุทธศาสตร์
๑. มีบุคลากรที่มีคุณภาพมากทำให้ได้เปรียบองค์กรอื่นใน การจัดทำโครงการ กิจกรรมต่างๆ	๑. จะมีวิธีการลดจำนวนบุคลากรเพื่อประหยัด งบประมาณอย่างไร ๒. การลดจำนวนบุคลากรลงแต่เสริมประสิทธิภาพการ ปฏิบัติงานให้มากขึ้นได้อย่างไร

## ๒. วิเคราะห์ SWOT ในมิติด้านการเงิน (Money)

จุดแข็ง(Strengths)	จุดอ่อน(Weaknesses)
๑. ปัจจุบันมีเจ้าหน้าที่ที่มีความเชี่ยวชาญระบบ e-laas หลายคน	๑. มีการตั้งงบประมาณแบบขาดดุลมาโดยตลอด ทำให้ การบริหารงบประมาณขาดประสิทธิภาพและมีปัญหา

	<p>๒. ปัญหาด้านระบบบัญชี การเงิน คดีความต่างๆในอดีตมีจำนวนมาก จนทำให้หน่วยตรวจสอบ เช่น สตง.มองว่าเป็นองค์กรที่มีความเสี่ยงด้านการเงิน</p> <p>๓. วัฒนธรรมการจัดสรรงบประมาณแบบเอาหุ้บ้าน เป็นเกณฑ์ ไม่ได้นำเอาปัญหาและความต้องการเป็นเกณฑ์</p>
<b>โอกาส(Opportunities)</b>	<b>อุปสรรค (Threats)</b>
๑. ได้รับสนับสนุนงบประมาณจากหน่วยงานต่างๆในการพัฒนา	๑. รัฐจัดสรรงบประมาณให้ท้องถิ่นค่อนข้างน้อยเมื่อเทียบกับภารกิจ และส่วนใหญ่เป็นเงินผ่าน เช่น งบอาหารกลางวัน เบี้ยผู้สูงอายุ ผู้พิการ เอดส์ งบสาธารณสุขมูลฐาน
<b>ความได้เปรียบเชิงยุทธศาสตร์</b>	<b>ความท้าทายเชิงยุทธศาสตร์</b>
๑. การดำเนินงานด้านสังคม สวัสดิการ และสังคมสงเคราะห์ที่ได้รับงบประมาณสนับสนุนจากหลายหน่วยงานของกระทรวงการพัฒนาสังคมและความมั่นคงของมนุษย์ ทำให้ประหยัดงบประมาณในด้านนี้ สามารถนำงบประมาณไปเสริมในด้านอื่นๆที่ยังเป็นจุดอ่อน	<p>๑. จะมีวิธีการใดที่จะสามารถปรับงบประมาณสู่ระบบงบประมาณสมดุล</p> <p>๒. จะมีวิธีการเปลี่ยนแปลงวัฒนธรรมการจัดสรรงบประมาณเพื่อแก้ไขปัญหาด้านงบประมาณได้อย่างไร</p>

### ๓. วิเคราะห์ SWOT ในมิติด้านทรัพย์สิน วัสดุ ครุภัณฑ์ เครื่องมือเครื่องใช้ (Material)

<b>จุดแข็ง(Strengths)</b>	<b>จุดอ่อน(Weaknesses)</b>
๑. มีรถบรรทุกน้ำ รถกระบะเข้าและรถกู้ชีพกู้ภัยไว้คอยช่วยเหลือประชาชน	<p>๑. ที่ทำงานคับแคบ ไม่มีที่จอดรถพนักงานและผู้มาติดต่อราชการ</p> <p>๒. การเรียกใช้รถบรรทุกน้ำ รถกระบะเข้าและรถกู้ชีพกู้ภัยได้ง่ายทำให้บางครั้งนำไปดำเนินการในสิ่งที่ไม่จำเป็นเร่งด่วน ทำให้เกิดการสิ้นเปลืองโดยใช้เหตุ</p>
<b>โอกาส(Opportunities)</b>	<b>อุปสรรค (Threats)</b>
๑. สามารถประสานอนุเคราะห์ครุภัณฑ์ยานพาหนะที่มีราคาแพงจาก อปท.ข้างเคียง เช่น รถชุดตักขนาดเล็กของเทศบาลตำบลบ้านต๋อม	๑. ครุภัณฑ์คอมพิวเตอร์ที่มีอยู่เริ่มชำรุดและล้าสมัย
<b>ความได้เปรียบเชิงยุทธศาสตร์</b>	<b>ความท้าทายเชิงยุทธศาสตร์</b>
๑. การมีรถบรรทุกน้ำ รถกระบะเข้าและรถกู้ชีพกู้ภัยทำให้ประหยัดงบประมาณในการจ้างเหมาเอกชน	๑. จะมีวิธีการปรับปรุงที่ทำการให้ทัดเทียมกับ อปท. อื่นๆได้อย่างไรภายใต้งบประมาณที่จำกัด

### ๔. วิเคราะห์ SWOT ในมิติด้านการบริหารจัดการ (Management)

<b>จุดแข็ง(Strengths)</b>	<b>จุดอ่อน(Weaknesses)</b>
๑. การถ่ายโอนถนนทำให้ อปท.ดูแลถนนในการถ่ายโอนมากขึ้น มีองค์ความรู้ด้านการซ่อมบำรุงมากขึ้น	๑. การถ่ายโอนถนนทำให้มีภาระในการบริหารงานและการปฏิบัติงานมากกว่าองค์กรที่ไม่ถ่ายโอน
<b>โอกาส(Opportunities)</b>	<b>อุปสรรค (Threats)</b>
๑. กรมส่งเสริมการปกครองท้องถิ่นมีเว็บไซต์รวมหนังสือสั่งการต่างๆ รวมระเบียบกฎหมาย รวมระบบสารสนเทศต่างๆ	๑. ปัญหาในระเบียบข้อกฎหมายที่ยังไม่ครอบคลุมความต้องการของประชาชน เช่น ไฟไหม้บ้านหลังเดียว รัฐให้การช่วยเหลือไม่ได้ เป็นต้น

	๒.สำนักงานตรวจเงินแผ่นดินตรวจสอบ อปท.อย่างเข้มข้น บางครั้งปัญหาไม่ได้เกิดที่ อปท.แต่เป็นปัญหาระเบียบกฎหมายที่ส่วนกลางกำหนดมามีปัญหาในทางปฏิบัติ เช่น ปัญหาฉีดวัคซีนโรคพิษสุนัขบ้าได้หรือไม่ ฯลฯ
<b>ความได้เปรียบเชิงยุทธศาสตร์</b>	<b>ความท้าทายเชิงยุทธศาสตร์</b>
๑.มีองค์ความรู้ด้านการจัดและบริหารซ่อมบำรุงทางมากกว่า อปท.อื่นๆ	๑. จะทำให้บุคลากรมีความรู้เรื่องระเบียบกฎหมายให้ถ่องแท้เพื่อการปรับใช้ในพื้นที่ให้ได้อย่างมีประสิทธิภาพได้อย่างไร

### ๕. วิเคราะห์ SWOT ในมิติด้านบริบทของพื้นที่ ธรรมชาติและสิ่งแวดล้อม

จุดแข็ง(Strengths)	จุดอ่อน(Weaknesses)
๑. มีแหล่งท่องเที่ยวในพื้นที่ ได้แก่ วัดอนาลโยทิพยาราม ๒. มีหมู่บ้าน พชร. (หมู่บ้านปิดทองหลังพระ) ระดับอำเภอ จังหวัด คือ หมู่บ้านแม่ต๋อมใน หมู่ที่ ๗ ๓. มีขนาดพื้นที่ประมาณ ๓๖ ตารางกิโลเมตร ไม่ใหญ่เกินไป ทำให้การบริการสาธารณะเป็นไปอย่างทั่วถึง	๑. น้ำบาดาลมีค่าฟลูออไรด์สูงไม่เหมาะสมในการอุปโภค บริโภค ๒. พื้นที่บ้านแม่ต๋อมใน เป็นที่ราบเชิงเขาทำให้ประสบปัญหา น้ำป่าไหลหลาก ดินถล่ม
โอกาส(Opportunities)	อุปสรรค (Threats)
๑. การเข้าสู่ AEC จะทำให้มีนักท่องเที่ยวในพื้นที่มากขึ้น สร้างรายได้ให้แก่ราษฎรในพื้นที่	๑. มีถนนหลายสายในพื้นที่ที่เป็นทรัพย์สินของหน่วยงานอื่น เช่น กรมทางหลวงชนบท องค์การบริหารส่วนจังหวัด ซึ่งเมื่อมีปัญหาเกิดขึ้นกับถนนได้รับการแก้ไขที่ล่าช้า ๒. ราชการส่วนกลางถ่ายโอนภารกิจมากมายให้ท้องถิ่น แต่ไม่ถ่ายโอนงบประมาณให้ท้องถิ่นเพื่อเป็นค่าบริหารจัดการ เช่น การถ่ายโอนถนนมาให้ท้องถิ่นแต่ไม่ถ่ายโอนงบประมาณเพื่อบำรุงรักษาซ่อมแซม
<b>ความได้เปรียบเชิงยุทธศาสตร์</b>	<b>ความท้าทายเชิงยุทธศาสตร์</b>
๑.ทำเลที่ตั้งของตำบลมีแหล่งท่องเที่ยวที่โดดเด่นมาก	๑. การทำอย่างไรเพื่อบริหารจัดการกับปัญหาคนไร้สถานะทางทะเบียน ยาเสพติด เด็กไม่เข้าศึกษาในสถานศึกษา ปัญหาที่อยู่อาศัยที่ไม่มีเอกสารสิทธิ ๒. วางนโยบายไม่รับถ่ายโอนภารกิจที่ไม่พร้อมจะดำเนินการ

#### ๓.๒ การประเมินสถานการณ์สภาพแวดล้อมภายนอกที่เกี่ยวข้อง

##### ๓.๒.๑) การเปลี่ยนแปลงในประเทศที่จะส่งผลกระทบต่อ ทต.

- รัฐธรรมนูญฉบับใหม่จะส่งผลกระทบต่อกรปกครองส่วนท้องถิ่นอย่างไร
- แนวโน้มการยกฐานะจาก อบต. เป็นเทศบาลทั่วประเทศ
- แนวโน้มการควมรวมองค์กรปกครองส่วนท้องถิ่นที่มีพื้นที่ในตำบลเดียวกันให้มีองค์กรเดียว



- การเพิ่มขึ้นหรือลดลงของการจัดสรรเงินงบประมาณให้ อปท.

### ๓.๒.๒) การเปลี่ยนแปลงในระดับภูมิภาคที่จะส่งผลกระทบต่อ ทต.

AEC หรือ Asean Economics Community คือการรวมตัวของชาติในอาเซียน ๑๐ ประเทศ โดยมี ไทยพม่าลาวเวียดนามมาเลเซียสิงคโปร์อินโดนีเซียฟิลิปปินส์กัมพูชาบรูไน เพื่อที่จะให้มีผลประโยชน์ทางเศรษฐกิจร่วมกัน จะมีรูปแบบคล้ายๆ กลุ่ม Euro Zone นั้นเอง จะทำให้มีผลประโยชน์อำนาจต่อรองต่างๆ กับคู่ค้าได้มากขึ้น และการนำเข้า ส่งออกของชาติในอาเซียนก็จะเสรี ยกเว้นสินค้าบางชนิดที่แต่ละประเทศอาจจะขอไว้ไม่ลดภาษีนำเข้า (เรียกว่าสินค้าอ่อนไหว)

Aseanจะรวมตัวเป็น ประชาคมเศรษฐกิจอาเซียนและมีผลเป็นรูปธรรม ณ วันที่ ๓๑ ธันวาคม ๒๕๕๘ ณ วันนั้นจะทำให้ภูมิภาคนี้เปลี่ยนไปอย่างมากโดย AEC Blueprint (แบบพิมพ์เขียว) หรือ แนวทางที่จะให้ AEC เป็นไปคือ

๑. การเป็นตลาดและฐานการผลิตเดียวกัน
๒. การเป็นภูมิภาคที่มีขีดความสามารถในการแข่งขันสูง
๓. การเป็นภูมิภาคที่มีการพัฒนาทางเศรษฐกิจที่เท่าเทียมกัน
๔. การเป็นภูมิภาคที่มีการบูรณาการเข้ากับเศรษฐกิจโลก

จากการที่เทศบาลตำบลสันปาม่วงได้กำหนดยุทธศาสตร์การพัฒนา ไว้จำนวน ๖ ยุทธศาสตร์ ดังนั้นจึงวิเคราะห์การเปลี่ยนแปลงในระดับภูมิภาค หรือ การเข้าสู่ AEC ที่จะส่งผลกระทบต่อเทศบาลตำบลสันปาม่วง ในยุทธศาสตร์ต่างๆ ดังนี้

#### ๑. ยุทธศาสตร์การพัฒนาสาธารณสุขและการกีฬา

ปัญหาด้านสาธารณสุขที่สำคัญคงหนีไม่พ้น โรคติดต่อที่สำคัญ ไม่ว่าจะเป็น โรคเอดส์ ไข้เลือดออก SARs ไข้หวัดนก โคโรนา-๑๙ และโรคอื่นๆ ที่มีผลมาจากการเคลื่อนย้ายแรงงานเข้ามาในไทย การค้ามนุษย์ และการท่องเที่ยว มีความเสี่ยงต่อการปนเปื้อน การแพร่ระบาดของโรคศัตรูพืชและโรคระบาดสัตว์ ส่วนสถานการณ์และแนวโน้มด้านการกีฬา ในระดับสากลเป็นไปในทางบวก โดยสาเหตุที่สำคัญมาจากกระแสความใส่ใจในสุขภาพเป็นสำคัญ อีกทั้งยังมีปัจจัยผลักดันด้านเทคโนโลยีต่างๆ เช่น นวัตกรรมด้านกีฬาสมัยใหม่ ความก้าวหน้าของเทคโนโลยีการสื่อสารและสารสนเทศ ที่ทำให้เกิดช่องทางของการมีส่วนร่วมรูปแบบใหม่ที่ช่วยยกระดับประสบการณ์ในการเล่นและการชมกีฬาที่ได้รรถรสมากขึ้น

#### ๒. ยุทธศาสตร์ด้านการพัฒนาเศรษฐกิจและการท่องเที่ยว

เทศบาลตำบลสันปาม่วง ต้องเร่งบูรณาการร่วมกับแหล่งท่องเที่ยวในพื้นที่ ไม่ว่าจะเป็นวัดอนาลโยทิพยาราม น้ำตกขุนต่อม รวมทั้งร่วมบูรณาการการทำงานกับโรงแรม รีสอร์ท ที่พักในพื้นที่ เพื่อพัฒนาไปสู่ความยั่งยืนของแหล่งท่องเที่ยวดังกล่าว

#### ๓. ยุทธศาสตร์ด้านการพัฒนาโครงสร้างพื้นฐาน

การเข้าสู่ประชาคมเศรษฐกิจอาเซียน (AEC) ของไทย ทำให้องค์กรปกครองส่วนท้องถิ่นโดยเฉพาะอย่างยิ่งเทศบาลตำบลสันปาม่วง ต้องให้ความสำคัญกับการพัฒนาโครงสร้างพื้นฐานเพื่อรองรับการหลั่งไหลเข้ามาของประชากรประเทศเพื่อนบ้านไม่ว่าจะเข้ามาในฐานะนักท่องเที่ยว คนทำงาน หรือการอื่นใด การพัฒนาโครงสร้างพื้นฐานที่สำคัญ เช่น ถนน ป้ายจราจรที่มีภาษาอังกฤษและภาษาต่างประเทศที่จำเป็น เป็นต้น

#### ๔. ยุทธศาสตร์ด้านการพัฒนาสังคม การศึกษา ศาสนาและวัฒนธรรม

ปัญหาสังคมจะรุนแรงถ้าไม่ได้รับการวางแผนที่ดี เนื่องจากจะมีขยะจำนวนมากมากขึ้นปัญหาการแบ่งชนชั้น ถ้าคนไทยทำงานกับคนต่างชาติที่ต่ำกว่า อาจมีการแบ่งชนชั้นกันได้จะมีชุมชนสลัมเกิดขึ้น และ

อาจมี พม่า ทาวน ลาว ทาวน กัมพูชา ทาวน ปัญหาอาชญากรรมจะรุนแรง สถิติการก่ออาชญากรรมจะเพิ่มขึ้นอย่างมากจากชนชั้นที่มีปัญหาคนจะทำผิดกฎหมายมากขึ้นเนื่องจากไม่รู้กฎหมาย

การเข้าสู่ประชาคมเศรษฐกิจอาเซียน (AEC) ของไทย ทำให้องค์กรปกครองส่วนท้องถิ่นโดยเฉพาะอย่างยิ่งเทศบาลตำบลสันป่าม่วงต้องให้ความสำคัญกับการจัดระเบียบชุมชนสังคมและความสงบเรียบร้อยมากขึ้น เนื่องจากกฎหมายและวัฒนธรรมของแต่ละชนชาติอาจมีความแตกต่างกัน ดังนั้น อาจมีการฝ่าฝืนกฎหมายจากชาวต่างประเทศในไทยมากขึ้นทั้งโดยตั้งใจและความไม่รู้กฎหมาย อีกทั้ง อาจเกิดปัญหาอาชญากรรม ยาเสพติด เพิ่มมากขึ้นจากการหลั่งไหลของแรงงานต่างด้าวที่เข้ามาทำงานในไทยมากขึ้น

### การศึกษา

ภาษาอังกฤษยังเป็นภาษาที่คนไทยมีความเชี่ยวชาญในการสื่อสารน้อยกว่าประเทศอื่นๆ ในอาเซียน ดังนั้น เทศบาลตำบลสันป่าม่วง จึงได้เริ่มต้นสนับสนุน ส่งเสริมการนำครูชาวต่างชาติสอนภาษาอังกฤษโดยการให้อยู่กินกับชาวบ้าน โรงเรียนในพื้นที่ เพื่อนำร่องไปสู่โครงการอื่นๆ ในการเร่งรัดพัฒนาให้ประชาชนในพื้นที่มีทักษะในการสนทนาภาษาอังกฤษเพิ่มมากขึ้น

### ศาสนา

อาจเกิดความขัดแย้งในการเผยแพร่ศาสนาของชาวต่างชาติที่เดินทางเข้ามาในไทยมากขึ้น เช่น อาจมีการเผยแพร่ศาสนาคริสต์ ศาสนาอิสลาม อาจมีการกระทบกระทั่งกันระหว่างผู้นับถือศาสนาที่แตกต่างกัน เช่น ชาวคริสเตียนมาท่องเที่ยวในวัดที่เป็นแหล่งท่องเที่ยวและมีการลบลู่อย่างรู้เท่าไม่ถึงการณ์ เป็นต้น

### วัฒนธรรม

ประชาสังคมและวัฒนธรรมอาเซียน (ASEAN SOCIO-CULTURAL COMMUNITY) มีแผนปฏิบัติการด้านสังคมและวัฒนธรรมอาเซียนระบุในแผนปฏิบัติการเวียงจันทน์ที่สำคัญ คือ การพัฒนามนุษย์และการสร้างอัตลักษณ์อาเซียน ต้องสร้างความตระหนักรู้ถึงความแตกต่างในมรดกทางวัฒนธรรม เช่น มุสลิมมีอาหารที่เป็นข้อห้าม ตามธรรมเนียมบรูไนไม่มีการจับมือกับเพศตรงข้าม การใช้มือซ้ายในการส่งของหรือนามบัตรให้แก่ชาวมุสลิมถือเป็นสิ่งไม่สุภาพ เป็นต้น

### ๕. ยุทธศาสตร์ด้านการพัฒนาทรัพยากรธรรมชาติและสิ่งแวดล้อม

การบุกรุกพื้นที่ป่าอาจมีมากขึ้น ด้วยสาเหตุทั้งที่เกิดจากคนไทยและชาวต่างชาติ สาเหตุที่เกิดจากคนไทยคือการเพิ่มขึ้นของจำนวนประชากรทำให้ที่ทำกินไม่เพียงพอต่อความต้องการ หรือการขายที่ดินให้นายทุนต่างชาติแล้วไม่มีที่ทำกินจึงต้องไปเปิดป่าใหม่ ส่วนสาเหตุจากชาวต่างชาติ อาจมีนายทุนเข้ามาทำลายทรัพยากรธรรมชาติและสิ่งแวดล้อม เช่น การตัดไม้เพื่อผลประโยชน์ทางเศรษฐกิจ การเข้าสัมปทานเหมืองแร่หรือทรัพยากรธรรมชาติที่สำคัญอื่นๆ มลพิษจากข้อเสียข้ามแดน เช่น อาจมีขยะข้ามแดน

### ๖. ยุทธศาสตร์ด้านการพัฒนาการเมืองการบริหาร

ด้านการเมืองในระดับชาติอาจยังความขัดแย้งด้านการเมืองระหว่างรัฐสมาชิกด้วยกันเอง รวมทั้งปัญหาการก่อการร้ายที่เป็นผลมาจากการเมือง ซึ่งประเทศใดประเทศหนึ่งไม่สามารถแก้ไขได้โดยลำพัง

การบริหารภาครัฐต้องเร่งรัดพัฒนาให้ตอบสนองการให้บริการ โดยเฉพาะอย่างยิ่งการให้บริการในด้านการอนุญาต อนุมัติ ต่างๆ ซึ่งต้องมีคู่มือภาษาอังกฤษ จีน เป็นต้น เพื่อสื่อสารกับชาวต่างชาติที่ต้องการทำนิติกรรมต่างๆซึ่งเกี่ยวกับรัฐ เช่น การเสียภาษีบำรุงท้องที่ การเสียภาษีป้าย เป็นต้น อีกทั้งเจ้าหน้าที่ภาครัฐจำเป็นต้องพัฒนาการใช้ภาษาอังกฤษให้อยู่ในระดับที่สื่อสารกับผู้ใช้บริการที่เป็นชาวต่างชาติ

## ส่วนที่ ๓ การนำแผนพัฒนาท้องถิ่นไปสู่การปฏิบัติ

## (๑) ยุทธศาสตร์การพัฒนาและแผนงาน

ที่	ยุทธศาสตร์	ด้าน	แผนงาน	หน่วยงาน รับผิดชอบหลัก	หน่วยงาน สนับสนุน
๑	ยุทธศาสตร์ด้านการพัฒนาสาธารณสุขและการกีฬา	ด้านบริการชุมชนและสังคม	แผนงานสาธารณสุข	สำนักปลัด	ทต.สันป่าม่วง
		ด้านบริการชุมชนและสังคม	แผนงานศาสนา วัฒนธรรม และ นันทนาการ		
๒	ยุทธศาสตร์ด้านการพัฒนาเศรษฐกิจและการท่องเที่ยว	ด้านการเศรษฐกิจ	แผนงานอุตสาหกรรมและการโยธา	กองช่าง	
		ด้านบริการชุมชนและสังคม	แผนงานศาสนา วัฒนธรรม และ นันทนาการ	สำนักปลัด	
๓	ยุทธศาสตร์ด้านการพัฒนาโครงสร้างพื้นฐาน	ด้านการเศรษฐกิจ	แผนงานอุตสาหกรรมและการโยธา	กองช่าง	
๔	ยุทธศาสตร์ด้านการพัฒนาสังคม การศึกษา ศาสนาและวัฒนธรรม	ด้านบริการชุมชนและสังคม	แผนงานสาธารณสุข	สำนักปลัด	
		ด้านบริหารทั่วไป	แผนงานรักษาความสงบภายใน		
		ด้านบริการชุมชนและสังคม	แผนงานศาสนา วัฒนธรรม และ นันทนาการ		
		ด้านบริการชุมชนและสังคม	แผนงานการศึกษา		
		ด้านการดำเนินงานอื่นๆ	แผนงานงบกลาง		
		ด้านบริการชุมชนและสังคม	แผนงานสังคมสงเคราะห์		
๕	ยุทธศาสตร์ด้านการพัฒนาทรัพยากรธรรมชาติและสิ่งแวดล้อม	ด้านการเศรษฐกิจ	แผนงานการเกษตร	สำนักปลัด	
		ด้านบริหารทั่วไป	แผนงานรักษาความสงบภายใน		
๖	ยุทธศาสตร์ด้านการพัฒนาการเมืองการบริหาร	ด้านบริหารทั่วไป	แผนงานบริหารงานทั่วไป	สำนักปลัด และ กองคลัง	
		ด้านบริการชุมชนและสังคม	แผนงานเคหะและชุมชน	กองช่าง	
รวม	๖ ยุทธศาสตร์	๔ ด้าน	๑๐ แผนงาน	๓ สำนัก/กอง	

## ส่วนที่ ๓ การนำแผนพัฒนาท้องถิ่นไปสู่การปฏิบัติ

## (๑) ยุทธศาสตร์การพัฒนาและแผนงาน

ที่	ยุทธศาสตร์	ด้าน	แผนงาน	หน่วยงาน รับผิดชอบหลัก	หน่วยงาน สนับสนุน
๑	ยุทธศาสตร์ด้านการพัฒนาสาธารณสุขและการกีฬา	ด้านบริการชุมชนและสังคม	แผนงานสาธารณสุข	สำนักปลัด	ทต.สันป่าม่วง
		ด้านบริการชุมชนและสังคม	แผนงานศาสนา วัฒนธรรม และ นันทนาการ		
๒	ยุทธศาสตร์ด้านการพัฒนาเศรษฐกิจและการท่องเที่ยว	ด้านการเศรษฐกิจ	แผนงานอุตสาหกรรมและการโยธา	กองช่าง	
		ด้านบริการชุมชนและสังคม	แผนงานศาสนา วัฒนธรรม และ นันทนาการ	สำนักปลัด	
๓	ยุทธศาสตร์ด้านการพัฒนาโครงสร้างพื้นฐาน	ด้านการเศรษฐกิจ	แผนงานอุตสาหกรรมและการโยธา	กองช่าง	
๔	ยุทธศาสตร์ด้านการพัฒนาสังคม การศึกษา ศาสนาและวัฒนธรรม	ด้านบริการชุมชนและสังคม	แผนงานสาธารณสุข	สำนักปลัด	
		ด้านบริหารทั่วไป	แผนงานรักษาความสงบภายใน		
		ด้านบริการชุมชนและสังคม	แผนงานศาสนา วัฒนธรรม และ นันทนาการ		
		ด้านบริการชุมชนและสังคม	แผนงานการศึกษา		
		ด้านการดำเนินงานอื่นๆ	แผนงานงบกลาง		
		ด้านบริการชุมชนและสังคม	แผนงานสังคมสงเคราะห์		
๕	ยุทธศาสตร์ด้านการพัฒนาทรัพยากรธรรมชาติและสิ่งแวดล้อม	ด้านการเศรษฐกิจ	แผนงานการเกษตร	สำนักปลัด	
		ด้านบริหารทั่วไป	แผนงานรักษาความสงบภายใน		
๖	ยุทธศาสตร์ด้านการพัฒนาการเมืองการบริหาร	ด้านบริหารทั่วไป	แผนงานบริหารงานทั่วไป	สำนักปลัด และ กองคลัง	
		ด้านบริการชุมชนและสังคม	แผนงานเคหะและชุมชน	กองช่าง	
รวม	๖ ยุทธศาสตร์	๔ ด้าน	๑๐ แผนงาน	๓ สำนัก/กอง	

บัญชีสรุปโครงการพัฒนา

แผนพัฒนาท้องถิ่น (พ.ศ.๒๕๖๖-๒๕๗๐)

เทศบาลตำบลสันป่าม่วง อำเภอเมืองพะเยา จังหวัดพะเยา

ยุทธศาสตร์	ปี ๒๕๖๖		ปี ๒๕๖๗		ปี ๒๕๖๘		ปี ๒๕๖๙		ปี ๒๕๗๐		รวม ๕ ปี	
	จำนวนโครงการ	งบประมาณ (บาท)	จำนวนโครงการ	งบประมาณ (บาท)	จำนวนโครงการ	งบประมาณ (บาท)	จำนวนโครงการ	งบประมาณ (บาท)	จำนวนโครงการ	งบประมาณ (บาท)	จำนวนโครงการ	งบประมาณ (บาท)
<b>๑ พัฒนาสาธารณสุขและการกีฬา</b>												
๑.๑ แผนงานสาธารณสุข	๙	๓๕๐๐๐๐	๙	๓๕๐๐๐๐	๙	๓๕๐๐๐๐	๙	๓๕๐๐๐๐	๙	๓๕๐๐๐๐	๔๕	๑๗๕๐๐๐๐
๑.๒ แผนงานการศาสนาวัฒนธรรมและนันทนาการ	๙	๑๘๕๐๐๐	๙	๑๘๕๐๐๐	๙	๑๘๕๐๐๐	๙	๑๘๕๐๐๐	๙	๑๘๕๐๐๐	๔๕	๙๒๕๐๐๐
<b>รวม</b>	<b>๑๘</b>	<b>๕๓๕๐๐๐</b>	<b>๑๘</b>	<b>๕๓๕๐๐๐</b>	<b>๑๘</b>	<b>๕๓๕๐๐๐</b>	<b>๑๘</b>	<b>๕๓๕๐๐๐</b>	<b>๑๘</b>	<b>๕๓๕๐๐๐</b>	<b>๙๐</b>	<b>๒๖๗๕๐๐๐</b>
<b>๒ พัฒนาเศรษฐกิจและการท่องเที่ยว</b>												
๒.๑ แผนงานสร้างความเข้มแข็งของชุมชน	๗	๒๑๕,๐๐๐	๗	๒๑๕,๐๐๐	๗	๒๑๕,๐๐๐	๗	๒๑๕,๐๐๐	๗	๒๑๕,๐๐๐	๓๕	๑,๐๗๕,๐๐๐
๒.๒ แผนงานการเกษตร	๔	๓๕,๐๐๐	๔	๔๐,๐๐๐	๔	๔๐,๐๐๐	๔	๔๐,๐๐๐	๔	๔๐,๐๐๐	๒๐	๑๙๕,๐๐๐
<b>รวม</b>	<b>๑๑</b>	<b>๒๕๐,๐๐๐</b>	<b>๑๑</b>	<b>๒๕๕,๐๐๐</b>	<b>๑๑</b>	<b>๒๕๕,๐๐๐</b>	<b>๑๑</b>	<b>๒๕๕,๐๐๐</b>	<b>๑๑</b>	<b>๒๕๕,๐๐๐</b>	<b>๕๕</b>	<b>๑,๒๗๐,๐๐๐</b>
<b>๓ พัฒนาโครงสร้างพื้นฐาน</b>												
๓.๑ แผนงานเคหะและชุมชน	๑๕	๓,๑๐๙,๐๐๐	๑๙	๕,๒๕๘,๐๐๐	๑๖	๕,๘๕๒,๐๐๐	๑๕	๓,๓๑๗,๐๐๐	๒๓	๕,๙๐๐,๐๐๐	๘๘	๒๓,๔๓๖,๐๐๐
<b>รวม</b>	<b>๒๖</b>	<b>๓,๓๕๙,๐๐๐</b>	<b>๓๐</b>	<b>๕,๕๑๓,๐๐๐</b>	<b>๒๗</b>	<b>๖,๑๐๗,๐๐๐</b>	<b>๒๖</b>	<b>๓,๕๓๒,๐๐๐</b>	<b>๓๔</b>	<b>๖,๑๕๕,๐๐๐</b>	<b>๑๔๓</b>	<b>๒๔,๗๐๖,๐๐๐</b>
<b>๔ พัฒนาลังคม การศึกษา ศาสนาและวัฒนธรรม</b>												
๒.๑ แผนงานการศึกษา	๙	๘๙๕,๐๐๐	๙	๘๙๕,๐๐๐	๙	๘๙๕,๐๐๐	๙	๘๙๕,๐๐๐	๙	๘๙๕,๐๐๐	๔๕	๔,๔๓๕,๐๐๐
๒.๓ แผนงานสังคมสงเคราะห์	๑	๑๕,๐๐๐	๑	๑๕,๐๐๐	๑	๑๕,๐๐๐	๑	๑๕,๐๐๐	๑	๑๕,๐๐๐	๕	๗๕,๐๐๐
๒.๔ แผนงานสร้างความเข้มแข็งของชุมชน	๕	๖๐,๐๐๐	๕	๖๐,๐๐๐	๕	๖๐,๐๐๐	๕	๖๐,๐๐๐	๕	๖๐,๐๐๐	๒๕	๓๐๐,๐๐๐

ยุทธศาสตร์	ปี ๒๕๖๖		ปี ๒๕๖๗		ปี ๒๕๖๘		ปี ๒๕๖๙		ปี ๒๕๗๐		รวม ๕ ปี	
	จำนวนโครงการ	งบประมาณ (บาท)	จำนวนโครงการ	งบประมาณ (บาท)	จำนวนโครงการ	งบประมาณ (บาท)	จำนวนโครงการ	งบประมาณ (บาท)	จำนวนโครงการ	งบประมาณ (บาท)	จำนวนโครงการ	งบประมาณ (บาท)
๒.๖ แผนงานงบบกกลาง	๕	๘,๖๘๐,๐๐๐	๕	๘,๖๘๐,๐๐๐	๕	๘,๖๘๐,๐๐๐	๕	๘,๖๘๐,๐๐๐	๕	๘,๖๘๐,๐๐๐	๒๕	๔๓,๔๐๐,๐๐๐
<b>รวม</b>	<b>๒๐</b>	<b>๙,๖๕๐,๐๐๐</b>	<b>๒๐</b>	<b>๙,๖๕๐,๐๐๐</b>	<b>๒๐</b>	<b>๙,๖๕๐,๐๐๐</b>	<b>๒๐</b>	<b>๙,๖๓๐,๐๐๐</b>	<b>๒๐</b>	<b>๙,๖๓๐,๐๐๐</b>	<b>๑๐๐</b>	<b>๔๘,๒๑๐,๐๐๐</b>
<b>๕ พัฒนาศักยภาพเกษตรกรและสิ่งแวดล้อม</b>												
๕.๑ แผนงานการเกษตร	๔	๑๐๒,๕๖๖	๔	๑๒๒,๕๖๗	๔	๑๐๒,๕๖๘	๔	๑๐๒,๕๖๙	๔	๑๐๒,๕๗๐	๒๐	๕๓๒,๘๔๐
๕.๒ แผนงานรักษาความสงบภายใน	๑	๑๐,๐๐๐	๑	๑๐,๐๐๐	๑	๑๐,๐๐๐	๑	๑๐,๐๐๐	๑	๑๐,๐๐๐	๕	๕๐,๐๐๐
๕.๓ แผนงานสร้างความเข้มแข็งของชุมชน	๒	๓๐,๐๐๐	๒	๓๐,๐๐๐	๒	๓๐,๐๐๐	๒	๓๐,๐๐๐	๒	๓๐,๐๐๐	๑๐	๑๕๐,๐๐๐
<b>รวม</b>	<b>๗</b>	<b>๑๔๒,๕๖๖</b>	<b>๗</b>	<b>๑๖๒,๕๖๗</b>	<b>๗</b>	<b>๑๔๒,๕๖๘</b>	<b>๗</b>	<b>๑๔๒,๕๖๙</b>	<b>๗</b>	<b>๑๔๒,๕๗๐</b>	<b>๓๕</b>	<b>๗๓๒,๘๔๐</b>
<b>๗ พัฒนาการเมืองการบริหาร</b>												
๖.๑ แผนงานบริหารงานทั่วไป	๔	๔๖๕,๐๐๐	๔	๔๖๕,๐๐๐	๔	๕๑๕,๐๐๐	๔	๕๑๕,๐๐๐	๔	๕๑๕,๐๐๐	๒๐	๒,๔๗๕,๐๐๐
๖.๒ แผนงานสร้างความเข้มแข็งของชุมชน	๖	๒๔๗,๐๐๐	๖	๒๔๗,๐๐๐	๖	๒๔๗,๐๐๐	๖	๒๔๗,๐๐๐	๖	๒๔๗,๐๐๐	๓๐	๑,๒๓๕,๐๐๐
<b>รวม</b>	<b>๑๐</b>	<b>๗๑๒,๐๐๐</b>	<b>๑๐</b>	<b>๗๑๒,๐๐๐</b>	<b>๑๐</b>	<b>๗๖๒,๐๐๐</b>	<b>๑๐</b>	<b>๗๖๒,๐๐๐</b>	<b>๑๐</b>	<b>๗๖๒,๐๐๐</b>	<b>๕๐</b>	<b>๓,๗๑๐,๐๐๐</b>
<b>รวมทั้งสิ้น</b>	<b>๙๒</b>	<b>๑๔,๖๔๘,๕๖๖</b>	<b>๙๖</b>	<b>๑๖,๘๒๗,๕๖๗</b>	<b>๙๓</b>	<b>๑๗,๔๕๑,๕๖๘</b>	<b>๙๒</b>	<b>๑๔,๘๙๖,๕๖๙</b>	<b>๑๐๐</b>	<b>๑๗,๔๗๙,๕๗๐</b>	<b>๔๗๓</b>	<b>๘๑,๓๐๓,๘๔๐</b>

รายละเอียดโครงการพัฒนา

แผนพัฒนาพัฒนาท้องถิ่น (พ.ศ.๒๕๖๖-๒๕๗๐)

เทศบาลตำบลสันป่าม่วง อำเภอเมืองพะเยา จังหวัดพะเยา

ก. ยุทธศาสตร์จังหวัดที่ ๔ การสร้างคุณค่าและพัฒนาคุณภาพชีวิตของประชาชน

ข. ยุทธศาสตร์การพัฒนาของอปท.ในเขตจังหวัด พัฒนาการเมืองการบริหาร

ยุทธศาสตร์การพัฒนา พัฒนาการเมืองการบริหาร

แผนงาน บริหารงานทั่วไป

ที่	โครงการ	วัตถุประสงค์	เป้าหมาย	งบประมาณและที่ผ่านมา					ตัวชี้วัด (KPI)	ผลที่คาดว่าจะได้รับ	หน่วยงานรับผิดชอบหลัก
			(ผลผลิตของโครงการ)	๒๕๖๖ (บาท)	๒๕๖๗ (บาท)	๒๕๖๘ (บาท)	๒๕๖๙ (บาท)	๒๕๗๐ (บาท)			
๑	โครงการจัดการเลือกตั้งผู้บริหาร สมาชิกสภาท้องถิ่นและส่งเสริมการจัดการเลือกตั้งทั่วไป	เพื่อจัดการเลือกตั้งผู้บริหารท้องถิ่นและสมาชิกสภาท้องถิ่นรวมถึงสนับสนุนการเลือกตั้งอื่นตามที่มีกฎหมายกำหนด	จัดการเลือกตั้งตามวาระการเลือกตั้งและสนับสนุนการเลือกตั้งอื่นตามที่มีกฎหมายกำหนด	๓๕๐,๐๐๐	๓๕๐,๐๐๐	๔๐๐,๐๐๐	๔๐๐,๐๐๐	๔๐๐,๐๐๐	จัดการเลือกตั้งอย่างโปร่งใสและเป็นธรรม	ประชาชนมีการตื่นตัวเกี่ยวกับการใช้สิทธิใช้เสียงและมาใช้สิทธิเลือกตั้ง	สำนักปลัด
๒	โครงการฝึกอบรมคุณธรรมและจริยธรรม	เพื่อเป็นการส่งเสริมให้บุคลากรของเทศบาลและผู้นำชุมชนมีความรู้คู่คุณธรรม	ผู้บริหาร/สท./ผู้นำชุมชน/ประชาชน ผู้สนใจ/จนท.เทศบาล ตำบลสันป่าม่วง	๕,๐๐๐	๕,๐๐๐	๕,๐๐๐	๕,๐๐๐	๕,๐๐๐	สามารถนำคุณธรรมและหลักธรรมประยุกต์ใช้กับการทำงานให้มีประสิทธิภาพ	บุคลากรของเทศบาลและผู้นำชุมชนสามารถนำคุณธรรมและหลักธรรมประยุกต์ใช้กับการทำงานให้มีประสิทธิภาพ	สำนักปลัด

ที่	โครงการ	วัตถุประสงค์	เป้าหมาย	งบประมาณและที่ผ่านมา					ตัวชี้วัด (KPI)	ผลที่คาดว่าจะได้รับ	หน่วยงานรับผิดชอบหลัก
			(ผลผลิตของโครงการ)	๒๕๖๖ (บาท)	๒๕๖๗ (บาท)	๒๕๖๘ (บาท)	๒๕๖๙ (บาท)	๒๕๗๐ (บาท)			
๓	โครงการฝึกอบรมให้ความรู้เกี่ยวกับ พ.ร.บ. ข้อมูลข่าวสารทางราชการ	เพื่อส่งเสริมความรู้เกี่ยวกับ พ.ร.บ. ข้อมูลข่าวสารทางราชการ	ผู้บริหาร/สท./ผู้นำชุมชน/ประชาชน ผู้สนใจ/จนท.เทศบาล ตำบลสันป่าม่วง /จนท.เทศบาลตำบลสันป่าม่วง	๑๐,๐๐๐	๑๐,๐๐๐	๑๐,๐๐๐	๑๐,๐๐๐	๑๐,๐๐๐	มีความรู้เกี่ยวกับ พ.ร.บ. ข้อมูลข่าวสารฯ และสามารถปฏิบัติได้อย่างมีคุณภาพ	บุคลากรของเทศบาลและผู้นำชุมชนมีความรู้เกี่ยวกับ พ.ร.บ. ข้อมูลข่าวสารฯ และสามารถปฏิบัติได้อย่างมีคุณภาพ	สำนักปลัด
๔	โครงการจัดทำระบบแผนที่ภาษีและทะเบียนทรัพย์สิน (Ltax๓๐๐๐) และโปรแกรมประยุกต์ระบบสารสนเทศภูมิศาสตร์(Ltax GIS)	เพื่อพัฒนาระบบการจัดเก็บภาษี	ระบบแผนที่ภาษี	๑๐๐,๐๐๐	๑๐๐,๐๐๐	๑๐๐,๐๐๐	๑๐๐,๐๐๐	๑๐๐,๐๐๐	ประสิทธิภาพในการจัดเก็บภาษีมีมากขึ้น	สามารถเพิ่มประสิทธิภาพในการจัดเก็บภาษีได้ถูกต้องและครอบคลุมมากขึ้น	กองคลัง
๕	โครงการฝึกอบรมพัฒนาศักยภาพบุคลากรในสังกัดเทศบาลตำบลสันป่าม่วง	๑. เพื่อเป็นการสร้างความรู้ ความเข้าใจ ในการปฏิบัติงานเพื่อบริการประชาชนตามอำนาจหน้าที่ ๒. เพื่อส่งเสริมให้บุคลากรปฏิบัติงานอย่างสุจริต โปร่งใสตรวจสอบได้ ๓. ประชาชนได้รับทราบถึงอำนาจหน้าที่และการปฏิบัติงานของ อปท.	๑. บุคลากรในสังกัดเทศบาลตำบลสันป่าม่วง ๒. ประชาชนในตำบลสันป่าม่วงที่สนใจในการปฏิบัติงานและอำนาจหน้าที่ของ อปท.	๑๐,๐๐๐	๑๐,๐๐๐	๑๐,๐๐๐	๑๐,๐๐๐	๑๐,๐๐๐	ร้อยละ ๘๐ ของผู้เข้ารับการอบรมมีความรู้ความเข้าใจในการปฏิบัติงานและอำนาจหน้าที่เพิ่มมากขึ้น	๑. บุคลากรมีความรู้ ความเข้าใจ ในการปฏิบัติงาน ๒. บุคลากรปฏิบัติงานอย่างสุจริต โปร่งใส ตรวจสอบได้ ๓. ประชาชนได้รับทราบถึงอำนาจหน้าที่ และการปฏิบัติงานของ อปท.ดียิ่งขึ้น	สำนักปลัด
รวม	๔ โครงการ			๔๖๕,๐๐๐	๔๖๕,๐๐๐	๕๑๕,๐๐๐	๕๑๕,๐๐๐	๕๑๕,๐๐๐			



## รายละเอียดโครงการพัฒนา

แผนพัฒนาพัฒนาท้องถิ่น (พ.ศ.๒๕๖๖-๒๕๗๐)

เทศบาลสันป่าม่วง อำเภอเมืองพะเยา จังหวัดพะเยา

ก. ยุทธศาสตร์จังหวัดที่ ๖ ส่งเสริมความมั่นคงภายในและตามแนวชายแดน

ข. ยุทธศาสตร์การพัฒนาของอปท.ในเขตจังหวัด พัฒนาสังคม การศึกษา ศาสนาและวัฒนธรรม

ยุทธศาสตร์การพัฒนา พัฒนาสังคม การศึกษา ศาสนาและวัฒนธรรม

แผนงาน การรักษาความสงบภายใน

ที่	โครงการ	วัตถุประสงค์	เป้าหมาย	งบประมาณและที่ผ่านมา					ตัวชี้วัด (KPI)	ผลที่คาดว่าจะได้รับ	หน่วยงานรับผิดชอบหลัก
			(ผลผลิตของโครงการ)	๒๕๖๖ (บาท)	๒๕๖๗ (บาท)	๒๕๖๘ (บาท)	๒๕๖๙ (บาท)	๒๕๗๐ (บาท)			
๑	โครงการจัดตั้งจุดให้บริการประชาชนช่วงเทศกาลปีใหม่	เพื่อลดการเกิดอุบัติเหตุทางถนนต่างๆ	จุดตรวจ/จุดบริการประชาชนตามทางแยกๆละ ๑ จุด	๕,๐๐๐	๕,๐๐๐	๕,๐๐๐	๕,๐๐๐	๕,๐๐๐	จุดบริการประชาชนตามทางแยกๆละ ๑ จุด	สามารถป้องกันและลดอุบัติเหตุทางถนนลงได้	สำนักปลัด
๒	โครงการจัดตั้งจุดให้บริการประชาชนช่วงเทศกาลสงกรานต์	เพื่อลดการเกิดอุบัติเหตุทางถนนต่างๆ	จุดตรวจ/จุดบริการประชาชนตามทางแยกๆละ ๑ จุด	๕,๐๐๐	๕,๐๐๐	๕,๐๐๐	๕,๐๐๐	๕,๐๐๐	จุดบริการประชาชนตามทางแยกๆละ ๑ จุด	สามารถป้องกันและลดอุบัติเหตุทางถนนลงได้	สำนักปลัด
๓	โครงการฝึกซ้อมแผนการป้องกันและบรรเทาสาธารณภัย	เพื่อให้บุคลากร/อาสาสมัครป้องกันสาธารณภัยปฏิบัติงานได้อย่างถูกต้อง	อบรมและฝึกซ้อมปีละ ๑ ครั้ง	๑๐,๐๐๐	๑๐,๐๐๐	๑๐,๐๐๐	๑๐,๐๐๐	๑๐,๐๐๐	อบรมและฝึกซ้อมปีละ ๑ ครั้ง	บุคลากร/อาสาสมัครป้องกันสาธารณภัยปฏิบัติงานได้อย่างถูกต้อง	สำนักปลัด

ที่	โครงการ	วัตถุประสงค์	เป้าหมาย	งบประมาณและที่ผ่านมา					ตัวชี้วัด (KPI)	ผลที่คาดว่าจะได้รับ	หน่วยงานรับผิดชอบหลัก
			(ผลผลิตของโครงการ)	๒๕๖๖ (บาท)	๒๕๖๗ (บาท)	๒๕๖๘ (บาท)	๒๕๖๙ (บาท)	๒๕๗๐ (บาท)			
๔	โครงการจัดหาวัสดุ/อุปกรณ์ปฏิบัติงานด้านสาธารณสุข (อุปกรณ์ดับเพลิง)	เพื่อให้มีเครื่องมือ/อุปกรณ์เตรียมพร้อมในการป้องกันสาธารณสุข	อุปกรณ์ดับเพลิง/หัวฉีดดับเพลิง/ถังเคมีดับเพลิง	๒๐,๐๐๐	๒๐,๐๐๐	๒๐,๐๐๐	๒๐,๐๐๐	๒๐,๐๐๐	มีเครื่องมือ/อุปกรณ์เตรียมพร้อมในการป้องกันสาธารณสุข	สามารถมีเครื่องมือในการปฏิบัติงานสาธารณสุขที่ทันสมัย	สำนักปลัด
๕	โครงการจัดหาวัสดุ/อุปกรณ์ปฏิบัติงานด้านสาธารณสุข (ชุดปฏิบัติการ)	เพื่อให้มีชุดปฏิบัติการที่พร้อมต่อการเผชิญเหตุสาธารณสุขต่างๆ	ชุดปฏิบัติการ เสื้อคลุมดับเพลิง รองเท้า หมวก ฯลฯ	๔๐,๐๐๐	๔๐,๐๐๐	๔๐,๐๐๐	๔๐,๐๐๐	๔๐,๐๐๐	มีชุดปฏิบัติการเสื้อคลุมดับเพลิง รองเท้า หมวก ฯลฯ	บุคลากร/อาสาสมัครป้องกันสาธารณสุขปฏิบัติงานได้อย่างปลอดภัย สะดวกและรวดเร็ว	สำนักปลัด
๖	โครงการจัดหาวัสดุ/อุปกรณ์สนาม	เพื่อให้มีวัสดุ/อุปกรณ์สนามที่พร้อมต่อการเผชิญเหตุสาธารณสุขต่างๆ	ถุงนอน เข็มทิศ เปล เตียงสนาม เป็นต้น	๒๐,๐๐๐	๒๐,๐๐๐	๒๐,๐๐๐	๒๐,๐๐๐	๒๐,๐๐๐	มีวัสดุ/อุปกรณ์สนามที่พร้อมต่อการเผชิญเหตุสาธารณสุขต่างๆ	สามารถมีวัสดุ/อุปกรณ์สนามและอุปกรณ์ต่างๆที่ทันสมัยและพร้อมในการเผชิญเหตุสาธารณสุขต่างๆ	สำนักปลัด
๗	โครงการจัดหาวัสดุ/อุปกรณ์การจราจร	เพื่อป้องกันอุบัติเหตุทางจราจรต่างๆที่อาจเกิดขึ้น	สัญญาณไฟกระพริบ/กรวยยาง/กระจกโค้ง	๒๐,๐๐๐	๒๐,๐๐๐	๒๐,๐๐๐	๒๐,๐๐๐	๒๐,๐๐๐	มีวัสดุ/อุปกรณ์เตรียมพร้อมในการป้องกันภัยทางการจราจร	สามารถลดอุบัติเหตุทางจราจรต่างๆลงได้	สำนักปลัด

ที่	โครงการ	วัตถุประสงค์	เป้าหมาย	งบประมาณและที่ผ่านมา					ตัวชี้วัด (KPI)	ผลที่คาดว่าจะได้รับ	หน่วยงานรับผิดชอบหลัก
			(ผลผลิตของโครงการ)	๒๕๖๖ (บาท)	๒๕๖๗ (บาท)	๒๕๖๘ (บาท)	๒๕๖๙ (บาท)	๒๕๗๐ (บาท)			
๘	โครงการฝึกอบรมเพิ่มประสิทธิภาพ/ฝึกทบทวนสมาชิก อปพร.	เพื่อทบทวนความรู้และความเตรียมพร้อมของบุคลากรในงานด้านป้องกันและบรรเทาสาธารณภัย	อบรมปีละ ๑ ครั้ง	๑๐๐,๐๐๐	๑๐๐,๐๐๐	๑๐๐,๐๐๐	๑๐๐,๐๐๐	๑๐๐,๐๐๐	อบรมปีละ ๑ ครั้ง	บุคลากรและอาสาสมัครมีความพร้อมในการปฏิบัติงานตลอดเวลา	สำนักปลัด
๙	โครงการฝึกอบรมหลักสูตรจัดตั้งอาสาสมัครป้องกันภัยฝ่ายพลเรือนเทศบาลตำบลสันป่าม่วง	เพื่อให้มีอาสาสมัครป้องกันภัยฝ่ายพลเรือนเพิ่มขึ้นและเตรียมความพร้อมในการป้องกันและบรรเทาสาธารณภัยในตำบล	อาสาสมัครป้องกันภัยฝ่ายพลเรือนของตำบลเพิ่มเติม จำนวน ๓๐ คน	๓๐๐,๐๐๐	๓๐๐,๐๐๐	๓๐๐,๐๐๐	๓๐๐,๐๐๐	๓๐๐,๐๐๐	อาสาสมัครป้องกันภัยฝ่ายพลเรือนของตำบลเพิ่มเติม จำนวน ๓๐ คน	อาสาสมัครป้องกันภัยฝ่ายพลเรือนเพิ่มขึ้นและเตรียมความพร้อมในการป้องกันและบรรเทาสาธารณภัยในตำบล	สำนักปลัด
๑๐	โครงการจัดหาวัสดุอุปกรณ์วิทยาศาสตร์หรือการแพทย์	เพื่อให้มีอุปกรณ์วิทยาศาสตร์หรือการแพทย์ เช่น เวชภัณฑ์ ยา เคมีภัณฑ์ อื่นๆ ฯลฯ เป็นต้น เพื่อเตรียมพร้อมในงานป้องกันและบรรเทาสาธารณภัย	เวชภัณฑ์ยา ฉุกเฉิน สำลี ผ้าพันแผล เปล หามคนไข้ เป็นต้น	๕๐,๐๐๐	๕๐,๐๐๐	๕๐,๐๐๐	๕๐,๐๐๐	๕๐,๐๐๐	มีเครื่องมือ/อุปกรณ์เตรียมพร้อมในการปฐมพยาบาลเบื้องต้น	สามารถมีเวชภัณฑ์ยาและอุปกรณ์ต่างๆที่ทันสมัยและพร้อมในการรักษาพยาบาลเบื้องต้น	สำนักปลัด
รวม	๑๐ โครงการ			๕๗๐,๐๐๐	๕๗๐,๐๐๐	๕๗๐,๐๐๐	๕๗๐,๐๐๐	๕๗๐,๐๐๐			

## รายละเอียดโครงการพัฒนา

## แผนพัฒนาพัฒนาท้องถิ่น (พ.ศ.๒๕๖๖-๒๕๗๐)

## เทศบาลสันป้าม่วง อำเภอมืองพะเยา จังหวัดพะเยา

ก. ยุทธศาสตร์จังหวัด ที่ ๕ พัฒนาและอนุรักษ์ทรัพยากรธรรมชาติและสิ่งแวดล้อมอย่างยั่งยืน

ข. ยุทธศาสตร์การพัฒนาของอปท.ในเขตจังหวัด พัฒนาทรัพยากรธรรมชาติและสิ่งแวดล้อม

ยุทธศาสตร์การพัฒนา พัฒนาทรัพยากรธรรมชาติและสิ่งแวดล้อม

แผนงาน การรักษาความสงบภายใน

ที่	โครงการ	วัตถุประสงค์	เป้าหมาย	งบประมาณและที่ผ่านมา					ตัวชี้วัด (KPI)	ผลที่คาดว่าจะได้รับ	หน่วยงานรับผิดชอบหลัก
			(ผลผลิตของโครงการ)	๒๕๖๖ (บาท)	๒๕๖๗ (บาท)	๒๕๖๘ (บาท)	๒๕๖๙ (บาท)	๒๕๗๐ (บาท)			
๑	โครงการส่งเสริมการมีส่วนร่วมในการป้องกันและควบคุมไฟฟ้า	เพื่อส่งเสริมให้ประชาชนมีส่วนร่วมในการป้องกันและควบคุมไฟฟ้า	อบรมปีละ ๑ รุ่น	๑๐,๐๐๐	๑๐,๐๐๐	๑๐,๐๐๐	๑๐,๐๐๐	๑๐,๐๐๐	๘๐% ของผู้เข้าร่วมสามารถป้องกันลดปัญหาการเผาป่าและการบุกรุกทำลายป่า	สามารถป้องกันลดปัญหาการเผาป่าและการบุกรุกทำลายป่า	สำนักปลัด
รวม	๑ โครงการ			๑๐,๐๐๐	๑๐,๐๐๐	๑๐,๐๐๐	๑๐,๐๐๐	๑๐,๐๐๐			

รายละเอียดโครงการพัฒนา

แผนพัฒนาพัฒนาท้องถิ่น (พ.ศ.๒๕๖๖-๒๕๗๐)

เทศบาลตำบลสันป่าม่วง อำเภอเมืองพะเยา จังหวัดพะเยา

ก. ยุทธศาสตร์จังหวัด ที่ ๔ สร้างคุณค่าและพัฒนาคุณภาพชีวิตของประชาชน

ข. ยุทธศาสตร์การพัฒนาของอปท.ในเขตจังหวัด พัฒนาสังคม การศึกษา ศาสนาและวัฒนธรรม

ยุทธศาสตร์การพัฒนา พัฒนาสังคม การศึกษา ศาสนาและวัฒนธรรม

แผนงาน การศึกษา

ที่	โครงการ	วัตถุประสงค์	เป้าหมาย	งบประมาณและที่ผ่านมา					ตัวชี้วัด (KPI)	ผลที่คาดว่าจะได้รับ	หน่วยงานรับผิดชอบหลัก
			(ผลผลิตของโครงการ)	๒๕๖๖ (บาท)	๒๕๖๗ (บาท)	๒๕๖๘ (บาท)	๒๕๖๙ (บาท)	๒๕๗๐ (บาท)			
๑	โครงการสนับสนุนค่าใช้จ่ายการบริหารสถานศึกษา	เพื่อให้เด็กเล็กได้รับสารอาหารครบทั้ง ๕ หมู่ และสนับสนุนค่าใช้จ่ายในการบริหารสถานศึกษาให้กับศูนย์พัฒนาเด็กเล็ก จำนวน ๑ แห่ง	เด็กสังกัดศูนย์พัฒนาเด็กเล็กและสนับสนุนค่าใช้จ่ายการบริหารสถานศึกษาของศูนย์พัฒนาเด็กเล็กบ้านสันป่าม่วง ได้แก่ ค่าอาหารกลางวัน,ค่าจัดการเรียนการสอน,ค่าหนังสือ,ค่าอุปกรณ์การเรียน,ค่าเครื่องแบบนักเรียนและค่ากิจกรรมพัฒนาผู้เรียน อื่นๆ ฯลฯ เป็นต้น	๒๕๐,๐๐๐	๒๕๐,๐๐๐	๒๕๐,๐๐๐	๒๕๐,๐๐๐	๒๕๐,๐๐๐	เด็กได้รับสารอาหารครบทั้ง ๕ หมู่ ครบทุกคน และสนับสนุนค่าใช้จ่ายในการบริหารสถานศึกษา ศูนย์พัฒนาเด็กเล็ก จำนวน ๑ แห่ง	เด็กมีพัฒนาการเจริญเติบโตทั้งร่างกายและจิตใจสมวัยและสถานศึกษาได้รับการสนับสนุนค่าใช้จ่ายในการบริหารสถานศึกษาศูนย์พัฒนาเด็กเล็ก	สำนักปลัด

ที่	โครงการ	วัตถุประสงค์	เป้าหมาย	งบประมาณและที่ผ่านมา					ตัวชี้วัด (KPI)	ผลที่คาดว่าจะได้รับ	หน่วยงานรับผิดชอบหลัก
			(ผลผลิตของโครงการ)	๒๕๖๖ (บาท)	๒๕๖๗ (บาท)	๒๕๖๘ (บาท)	๒๕๖๙ (บาท)	๒๕๗๐ (บาท)			
๒	โครงการสนับสนุนอาหารกลางวันเด็กนักเรียน	เพื่ออุดหนุนโรงเรียนในการจัดหาอาหารกลางวันแก่เด็กนักเรียน	เด็กสังกัดโรงเรียนในเขตพื้นที่	๒๐๐,๐๐๐	๒๐๐,๐๐๐	๒๐๐,๐๐๐	๒๐๐,๐๐๐	๒๐๐,๐๐๐	เด็กได้รับสารอาหารครบทั้ง ๕ หมู่	เด็กมีพัฒนาการเจริญเติบโตทั้งร่างกายและจิตใจสมวัย	สำนักปลัด
๓	โครงการจัดซื้ออาหารเสริม(นม)	เพื่อให้เด็กได้รับสารอาหารครบทั้ง ๕ หมู่	เด็กสังกัดศูนย์พัฒนาเด็กเล็กและเด็กนักเรียนสังกัดโรงเรียนในเขตพื้นที่	๑๔๕,๐๐๐	๑๔๕,๐๐๐	๑๔๕,๐๐๐	๑๔๕,๐๐๐	๑๔๕,๐๐๐	เด็กมีการเจริญเติบโตตามมาตรฐานสมวัย	เด็กมีพัฒนาการเจริญเติบโตทั้งร่างกายและจิตใจสมวัย	สำนักปลัด
๔	โครงการจัดงานวันเด็กแห่งชาติ	เพื่อให้เด็กได้มีเวทีในการแสดงออก และได้รับความรู้จากการเข้าร่วมกิจกรรม	เด็กในพื้นที่ตำบลสันป่าม่วง	๑๐,๐๐๐	๑๐,๐๐๐	๑๐,๐๐๐	๑๐,๐๐๐	๑๐,๐๐๐	๘๐ % ของเด็กที่เข้าร่วมโครงการได้รับความรู้และร่วมกิจกรรม	เด็กได้รับความรู้จากการเข้าร่วมกิจกรรม มีความสนุกสนานรื่นเริงและมีสุขภาพกายใจแข็งแรง	สำนักปลัด
๕	โครงการพัฒนาศักยภาพผู้ปฏิบัติงานด้านการศึกษา	เพื่อเป็นการเพิ่มและพัฒนาศักยภาพในการดูแลเด็กเล็กของศูนย์พัฒนาเด็กเล็ก	จัดกิจกรรมอย่างน้อย ปีละ ๑ ครั้ง	๑๐,๐๐๐	๑๐,๐๐๐	๑๐,๐๐๐	๑๐,๐๐๐	๑๐,๐๐๐	จัดกิจกรรม ปีละ ๑ ครั้ง	ศูนย์พัฒนาเด็กเล็กมีศักยภาพในการพัฒนาเด็กเล็กในพื้นที่ เพิ่มขึ้น	สำนักปลัด
๖	โครงการส่งเสริมการทำงานช่วงปิดภาคเรียน	เพื่อให้เด็กมีรายได้และใช้เวลาว่างให้เกิดประโยชน์	เด็กและเยาวชนทั่วไป	๑๐,๐๐๐	๑๐,๐๐๐	๑๐,๐๐๐	๑๐,๐๐๐	๑๐,๐๐๐	ผู้เข้าร่วมโครงการมีประสบการณ์และรายได้ในช่วงปิดภาคเรียน	เด็กมีรายได้เสริมและช่วยลดภาระค่าใช้จ่ายของผู้ปกครอง	สำนักปลัด

ที่	โครงการ	วัตถุประสงค์	เป้าหมาย	งบประมาณและที่ผ่านมา					ตัวชี้วัด (KPI)	ผลที่คาดว่าจะได้รับ	หน่วยงานรับผิดชอบหลัก
			(ผลผลิตของโครงการ)	๒๕๖๖ (บาท)	๒๕๖๗ (บาท)	๒๕๖๘ (บาท)	๒๕๖๙ (บาท)	๒๕๗๐ (บาท)			
๗	โครงการจัดซื้อสื่อสิ่งพิมพ์และวารสารประจำหมู่บ้าน	เพื่อเพิ่มช่องทางการรับรู้ข้อมูลข่าวสารของประชาชน	หนังสือพิมพ์/วารสารประจำหมู่บ้าน จำนวน ๘ หมู่บ้าน	๑๐๐,๐๐๐	๑๐๐,๐๐๐	๑๐๐,๐๐๐	๘๐,๐๐๐	๘๐,๐๐๐	หนังสือพิมพ์/วารสารจำนวน ๘ หมู่บ้าน	ประชาชนได้รับรู้ข้อมูลข่าวสารเพิ่มมากขึ้น	สำนักปลัด
๘	โครงการส่งเสริมการเรียนรู้นอกระบบสถานศึกษา	เพื่อส่งเสริมประสบการณ์ชีวิตนอกชั้นเรียน	เด็กและเยาวชนในระดับประถมศึกษา (ร.ร.ตำบลสันป่าม่วง)	๑๕๐,๐๐๐	๑๕๐,๐๐๐	๑๕๐,๐๐๐	๑๕๐,๐๐๐	๑๕๐,๐๐๐	ร้อยละ ๖๐ เด็กและเยาวชนใน ระดับประถมศึกษา	เด็กและเยาวชนมีพัฒนาการเรียนรู้รอบด้าน	สำนักปลัด
๙	โครงการจัดซื้อสื่อการเรียนการสอนประจำศูนย์พัฒนาเด็กเล็ก	เพื่อให้มีสื่อการเรียนการสอนเพียงพอสำหรับเด็กเล็ก	สื่อการเรียนการสอนต่างๆ	๒๐,๐๐๐	๒๐,๐๐๐	๒๐,๐๐๐	๒๐,๐๐๐	๒๐,๐๐๐	สื่อการเรียนการสอนต่างๆ	เด็กมีความรู้และทักษะเพิ่มมากขึ้น	สำนักปลัด
รวม	๙ โครงการ			๘๙๕,๐๐๐	๘๙๕,๐๐๐	๘๙๕,๐๐๐	๘๗๕,๐๐๐	๘๗๕,๐๐๐			

รายละเอียดโครงการพัฒนา

แผนพัฒนาพัฒนาท้องถิ่น (พ.ศ.๒๕๖๖-๒๕๗๐)

เทศบาลตำบลสันป่าม่วง อำเภอเมืองพะเยา จังหวัดพะเยา

ก. ยุทธศาสตร์จังหวัด ที่ ๔ สร้างคุณค่าและพัฒนาคุณภาพชีวิตของประชาชน

ข. ยุทธศาสตร์การพัฒนาของอปท.ในเขตจังหวัด พัฒนาสาธารณสุขและการกีฬา

ยุทธศาสตร์การพัฒนา พัฒนาสาธารณสุขและการกีฬา

แผนงาน สาธารณสุข

ที่	โครงการ	วัตถุประสงค์	เป้าหมาย	งบประมาณและที่ผ่านมา					ตัวชี้วัด (KPI)	ผลที่คาดว่าจะได้รับ	หน่วยงานรับผิดชอบหลัก
			(ผลผลิตของโครงการ)	๒๕๖๖ (บาท)	๒๕๖๗ (บาท)	๒๕๖๘ (บาท)	๒๕๖๙ (บาท)	๒๕๗๐ (บาท)			
๑	โครงการรณรงค์ป้องกันและเฝ้าระวังโรคติดต่อ	เพื่อป้องกันการแพร่ระบาดของโรคต่างๆ รวมถึงโรคอุบัติใหม่	จัดหาเวชภัณฑ์ในการป้องกันและควบคุมโรค เช่น วัคซีน สารเคมี ต่างๆและจัดกิจกรรมในการรณรงค์ป้องกันและเฝ้าระวังโรคติดต่อ	๕,๐๐๐	๕,๐๐๐	๕,๐๐๐	๕,๐๐๐	๕,๐๐๐	ป้องกันและลดการแพร่ระบาดของโรคติดต่อต่างๆ ได้ทันทั่วทั้ง	สามารถป้องกันและลดการแพร่ระบาดของโรคติดต่อต่างๆ ได้ทันทั่วทั้ง	สำนักปลัด
๒	โครงการป้องกันและแก้ไขปัญหาโรคไข้เลือดออก	เพื่อป้องกันและแก้ไขการระบาดของโรคไข้เลือดออก	การพ่นหมอกควันและแจกสารกำจัดลูกน้ำยุงลาย	๕,๐๐๐	๕,๐๐๐	๕,๐๐๐	๕,๐๐๐	๕,๐๐๐	การระบาดของโรคไข้เลือดออกในพื้นที่ลดลง	สามารถลดการระบาดของโรคไข้เลือดออกในพื้นที่	สำนักปลัด
๓	โครงการรณรงค์ควบคุมโรคพิษสุนัขบ้า	เพื่อควบคุมและป้องกันโรคพิษสุนัขบ้า	จัดรณรงค์และฉีดวัคซีนให้กับสุนัขปละ ๑ ครั้ง	๕,๐๐๐	๕,๐๐๐	๕,๐๐๐	๕,๐๐๐	๕,๐๐๐	๘๐% ของสัตว์เลี้ยงได้รับการฉีดวัคซีน	สามารถป้องกันและลดการเกิดโรคพิษสุนัขบ้าในพื้นที่	สำนักปลัด



ที่	โครงการ	วัตถุประสงค์	เป้าหมาย	งบประมาณและที่ผ่านมา					ตัวชี้วัด (KPI)	ผลที่คาดว่าจะได้รับ	หน่วยงานรับผิดชอบหลัก
			(ผลผลิตของโครงการ)	๒๕๖๖ (บาท)	๒๕๖๗ (บาท)	๒๕๖๘ (บาท)	๒๕๖๙ (บาท)	๒๕๗๐ (บาท)			
๔	โครงการพระราชดำริด้านสาธารณสุข (หมู่บ้านที่ ๑ - ๘ หมู่บ้านละ ๒๐,๐๐๐ บาท)	เพื่อสนับสนุนและส่งเสริมให้ชุมชน/หมู่บ้าน แห่งละ ๒๐,๐๐๐ บาท เพื่อจัดทำโครงการตามพระราชดำริด้านสาธารณสุข อย่างน้อย ๓ โครงการ	สนับสนุนงบประมาณตามโครงการที่ผ่านกระบวนการประชาคมของชุมชน/หมู่บ้านตามความเหมาะสมของปัญหาและบริบทของพื้นที่ ชุมชน/หมู่บ้าน	๑๖๐,๐๐๐	๑๖๐,๐๐๐	๑๖๐,๐๐๐	๑๖๐,๐๐๐	๑๖๐,๐๐๐	แต่ละหมู่บ้านได้รับเงินอุดหนุนตามแนวทางโครงการพระราชดำริด้านสาธารณสุข หมู่บ้านละ ๒๐,๐๐๐ บาท	แต่ละหมู่บ้านมีงบประมาณในการดำเนินงานตามแนวทางโครงการพระราชดำริด้านสาธารณสุข อย่างน้อย หมู่บ้านละ ๓ โครงการ และประชาชนทุกกลุ่มอายุได้รับบริการด้านสาธารณสุขอย่างทั่วถึง	สำนักปลัด
๕	โครงการสัตว์ปลอดโรค คนปลอดภัย จากโรคพิษสุนัขบ้า ตามพระปณิธาน ศาสตราจารย์ ดร.สมเด็จพระเจ้าน้องนางเธอ เจ้าฟ้าจุฬาภรณวลัยลักษณ์ อัครราชกุมารี กรมพระศรีสวางควัฒน วรขัตติยราชนารี	เพื่อสำรวจและบันทึกข้อมูลประชากรสุนัขและแมว และเพื่อดำเนินการป้องกันและควบคุมโรคพิษสุนัขบ้า ตามพระปณิธาน ศาสตราจารย์ พลเอกหญิง พลเรือเอกหญิง พลอากาศเอกหญิง สมเด็จพระเจ้าน้องนางเจ้าฟ้าจุฬาภรณวลัยลักษณ์ อัครราชกุมารี กรมพระศรีสวางควัฒน วรขัตติยราชนารี	สุนัขและแมวในพื้นที่ตำบลสันป่าม่วงได้รับการขึ้นทะเบียน และได้รับการควบคุมและป้องกันโรคพิษสุนัขบ้า	๑๕,๐๐๐	๑๕,๐๐๐	๑๕,๐๐๐	๑๕,๐๐๐	๑๕,๐๐๐	สุนัขและแมวในพื้นที่ตำบลสันป่าม่วงได้รับการสำรวจขึ้นทะเบียนควบคุมและป้องกันโรคพิษสุนัขบ้า ร้อยละ ๑๐๐ ของข้อมูลจำนวนสุนัขและแมวของตำบล	ในพื้นที่ตำบลปลอดจากโรคพิษสุนัขบ้า	สำนักปลัด

ที่	โครงการ	วัตถุประสงค์	เป้าหมาย	งบประมาณและที่ผ่านมา					ตัวชี้วัด (KPI)	ผลที่คาดว่าจะได้รับ	หน่วยงานรับผิดชอบหลัก
			(ผลผลิตของโครงการ)	๒๕๖๖ (บาท)	๒๕๖๗ (บาท)	๒๕๖๘ (บาท)	๒๕๖๙ (บาท)	๒๕๗๐ (บาท)			
๖	โครงการฝึกอบรมอาสาสมัครเฝ้าระวังคุณภาพน้ำ	เพื่อให้ประชาชนในชุมชนมีความตระหนักในการใช้ทรัพยากรน้ำโดยไม่ก่อให้เกิดมลพิษทางน้ำ รวมทั้งสามารถตรวจสอบและเฝ้าระวังคุณภาพน้ำในชุมชนได้	มีการจัดกิจกรรมอย่างน้อยปีละ ๑ ครั้ง	๑๐,๐๐๐	๑๐,๐๐๐	๑๐,๐๐๐	๑๐,๐๐๐	๑๐,๐๐๐	จัดกิจกรรมอย่างน้อยปีละ ๑ ครั้ง	ประชาชนสามารถตรวจสอบและเฝ้าระวังคุณภาพน้ำภายในชุมชนได้	สำนักปลัด
๗	โครงการจัดหาวัสดุอุปกรณ์วิทยาศาสตร์หรือการแพทย์	เพื่อให้มีอุปกรณ์วิทยาศาสตร์หรือการแพทย์ เช่น เวชภัณฑ์ ยา เคมีภัณฑ์ อื่นๆ ฯลฯ เป็นต้นเพื่อเตรียมพร้อมในการป้องกันและแก้ไขปัญหาไข้เลือดออก โรคพิษสุนัขบ้า และ/หรือโรคติดต่ออื่นๆ	เวชภัณฑ์ยา ถุงมือ สำลี ผ้าพันแผล เปลหาม คนไข้ เป็นต้น	๕๐,๐๐๐	๕๐,๐๐๐	๕๐,๐๐๐	๕๐,๐๐๐	๕๐,๐๐๐	มีเครื่องมือ/อุปกรณ์เตรียมพร้อมในการปฐมพยาบาลเบื้องต้น	สามารถมีเวชภัณฑ์ยาและอุปกรณ์ต่างๆที่ทันสมัยและพร้อมในการรักษาพยาบาลเบื้องต้น	สำนักปลัด
๘	โครงการจัดหาวัสดุเชื้อเพลิงและหล่อลื่น	เพื่อให้มีเชื้อเพลิง น้ำมัน อื่นๆ ฯลฯ เป็นต้นเตรียมพร้อมในการป้องกันและแก้ไขปัญหาไข้เลือดออก โรคพิษสุนัขบ้า และ/หรือโรคติดต่ออื่นๆ	เชื้อเพลิง น้ำมัน อื่นๆ ฯลฯ เป็นต้น เป็นต้น	๕๐,๐๐๐	๕๐,๐๐๐	๕๐,๐๐๐	๕๐,๐๐๐	๕๐,๐๐๐	มีเชื้อเพลิง น้ำมัน อื่นๆ เป็นต้น	สามารถมีเชื้อเพลิง น้ำมัน อื่นๆ ฯลฯ เป็นต้นเตรียมพร้อมในการป้องกันและแก้ไขปัญหาไข้เลือดออก โรคพิษสุนัขบ้า และ/หรือโรคติดต่ออื่นๆ	สำนักปลัด

ที่	โครงการ	วัตถุประสงค์	เป้าหมาย	งบประมาณและที่ผ่านมา					ตัวชี้วัด (KPI)	ผลที่คาดว่าจะได้รับ	หน่วยงานรับผิดชอบหลัก
			(ผลผลิตของโครงการ)	๒๕๖๖ (บาท)	๒๕๖๗ (บาท)	๒๕๖๘ (บาท)	๒๕๖๙ (บาท)	๒๕๗๐ (บาท)			
๙	โครงการหมู่บ้านต้นแบบการคัดแยกขยะ	เพื่อลดปัญหาขยะในพื้นที่และมีการกำจัดขยะอย่างถูกวิธี	ลดปริมาณขยะลงร้อยละ ๒๕	๕๐,๐๐๐	๕๐,๐๐๐	๕๐,๐๐๐	๕๐,๐๐๐	๕๐,๐๐๐	ปริมาณขยะลดลงร้อยละ ๒๕	ประชาชนทุกหมู่บ้านมีการบริหารจัดการและการคัดแยกขยะ	สำนักปลัด
รวม	๙ โครงการ			๓๕๐,๐๐๐	๓๕๐,๐๐๐	๓๕๐,๐๐๐	๓๕๐,๐๐๐	๓๕๐,๐๐๐			

รายละเอียดโครงการพัฒนา

แผนพัฒนาพัฒนาท้องถิ่น (พ.ศ.๒๕๖๖-๒๕๗๐)

เทศบาลตำบลสันป่าม่วง อำเภอเมืองพะเยา จังหวัดพะเยา

ก. ยุทธศาสตร์จังหวัด ที่ ๔ สร้างคุณค่าและพัฒนาคุณภาพชีวิตของประชาชน

ข. ยุทธศาสตร์การพัฒนาของอปท.ในเขตจังหวัด พัฒนาสังคม การศึกษา ศาสนาและวัฒนธรรม

ยุทธศาสตร์การพัฒนา พัฒนาสังคม การศึกษา ศาสนาและวัฒนธรรม

แผนงาน สังคมสงเคราะห์

ที่	โครงการ	วัตถุประสงค์	เป้าหมาย	งบประมาณและที่ผ่านมา					ตัวชี้วัด (KPI)	ผลที่คาดว่าจะได้รับ	หน่วยงานรับผิดชอบหลัก
			(ผลผลิตของโครงการ)	๒๕๖๖ (บาท)	๒๕๖๗ (บาท)	๒๕๖๘ (บาท)	๒๕๖๙ (บาท)	๒๕๗๐ (บาท)			
๑	โครงการสงเคราะห์ผู้ด้อยโอกาส	เพื่อให้ผู้ด้อยโอกาสหรือผู้มีฐานะยากจนมีคุณภาพชีวิตและความเป็นอยู่ที่ดีขึ้น	ผู้ด้อยโอกาสหรือผู้มีฐานะยากจน	๑๕,๐๐๐	๑๕,๐๐๐	๑๕,๐๐๐	๑๕,๐๐๐	๑๕,๐๐๐	ผู้ด้อยโอกาสมีคุณภาพชีวิตที่ดีขึ้น	ผู้ด้อยโอกาสหรือผู้มีฐานะยากจนมีคุณภาพชีวิตที่ดีขึ้น	สำนักปลัด
รวม	๑ โครงการ			๑๕,๐๐๐	๑๕,๐๐๐	๑๕,๐๐๐	๑๕,๐๐๐	๑๕,๐๐๐			

## รายละเอียดโครงการพัฒนา

## แผนพัฒนาพัฒนาท้องถิ่น (พ.ศ.๒๕๖๖-๒๕๗๐)

## เทศบาลตำบลสันป่าม่วง อำเภอเมืองพะเยา จังหวัดพะเยา

- ก. ยุทธศาสตร์จังหวัด ที่ ๔ สร้างคุณค่าและพัฒนาคุณภาพชีวิตของประชาชน
- ข. ยุทธศาสตร์การพัฒนาของอปท.ในเขตจังหวัด พัฒนาสังคม การศึกษา ศาสนาและวัฒนธรรม
- ยุทธศาสตร์การพัฒนา พัฒนาสังคม การศึกษา ศาสนาและวัฒนธรรม
- แผนงาน สร้างความเข้มแข็งของชุมชน

ที่	โครงการ	วัตถุประสงค์	เป้าหมาย	งบประมาณและที่ผ่านมา					ตัวชี้วัด (KPI)	ผลที่คาดว่าจะได้รับ	หน่วยงานรับผิดชอบหลัก
			(ผลผลิตของโครงการ)	๒๕๖๖ (บาท)	๒๕๖๗ (บาท)	๒๕๖๘ (บาท)	๒๕๖๙ (บาท)	๒๕๗๐ (บาท)			
๑	โครงการฝึกอบรมพัฒนาศักยภาพผู้สูงอายุ	เพื่อให้ผู้สูงอายุมีความรู้ความเข้าใจในสิทธิทางสังคมและให้ผู้สูงอายุมีทักษะการดูแลสุขภาพด้วยตนเอง	ผู้สูงอายุรายใหม่ที่ขึ้นทะเบียนขอรับเบี้ยยังชีพผู้สูงอายุ	๒๐,๐๐๐	๒๐,๐๐๐	๒๐,๐๐๐	๒๐,๐๐๐	๒๐,๐๐๐	ร้อยละ ๘๐ ของผู้สูงอายุที่เข้าร่วมกิจกรรมมีความรู้ความเข้าใจเกี่ยวกับสิทธิของผู้สูงอายุ ตามพรบ.ผู้สูงอายุและความเข้าใจในการดูแลสุขภาพ	ผู้สูงอายุมีความรู้ความเข้าใจในสิทธิพึงได้รับทางสังคม และมีทักษะในการดูแลสุขภาพด้วยตนเอง	สำนักปลัด

ที่	โครงการ	วัตถุประสงค์	เป้าหมาย	งบประมาณและที่ผ่านมา					ตัวชี้วัด (KPI)	ผลที่คาดว่าจะได้รับ	หน่วยงานรับผิดชอบหลัก
			(ผลผลิตของโครงการ)	๒๕๖๖ (บาท)	๒๕๖๗ (บาท)	๒๕๖๘ (บาท)	๒๕๖๙ (บาท)	๒๕๗๐ (บาท)			
๒	โครงการฝึกอบรมพัฒนาศักยภาพบทบาทสตรี	เพื่อเพิ่มบทบาทและการมีส่วนร่วมของสตรี	อบรมปีละ ๑ ครั้ง	๑๐,๐๐๐	๑๐,๐๐๐	๑๐,๐๐๐	๑๐,๐๐๐	๑๐,๐๐๐	๘๐ % ของสตรีที่เข้าร่วมโครงการได้รับความรู้และร่วมกิจกรรม	กลุ่มสตรีมีความเข้มแข็งและดำเนินกิจกรรมอย่างต่อเนื่อง	สำนักปลัด
๓	โครงการส่งเสริมสนับสนุนกิจกรรมพัฒนาผู้พิการ	เพื่อส่งเสริมให้ผู้พิการ/ผู้ดูแลผู้พิการ เกิดความรู้ความเข้าใจในสิทธิประโยชน์ที่ตนพึงได้รับ และสนับสนุนให้ผู้พิการได้เกิดการพัฒนาศักยภาพของตน	ผู้พิการและผู้ดูแลผู้พิการ รายใหม่	๑๐,๐๐๐	๑๐,๐๐๐	๑๐,๐๐๐	๑๐,๐๐๐	๑๐,๐๐๐	ร้อยละ ๘๐ ของผู้พิการหรือผู้ดูแลผู้พิการ	เกิดความรู้ ความเข้าใจในสิทธิประโยชน์ที่ตนพึงได้รับ และเกิดการพัฒนาศักยภาพของตน รวมถึงเกิดกลุ่มเครือข่ายในการช่วยเหลือและดูแลสุขภาพผู้พิการ ผู้ดูแลผู้พิการ	สำนักปลัด
๔	โครงการฝึกอบรมพัฒนาเด็กและเยาวชน	เพื่อส่งเสริมการมีส่วนร่วมของเยาวชน	มีการจัดกิจกรรมอย่างน้อยปีละ ๑ ครั้ง	๑๐,๐๐๐	๑๐,๐๐๐	๑๐,๐๐๐	๑๐,๐๐๐	๑๐,๐๐๐	จัดกิจกรรมอย่างน้อยปีละ ๑ ครั้ง	เยาวชนสามารถกล้าแสดงออกในการพัฒนาในด้านต่างๆ	สำนักปลัด

ที่	โครงการ	วัตถุประสงค์	เป้าหมาย	งบประมาณและที่ผ่านมา					ตัวชี้วัด (KPI)	ผลที่คาดว่าจะได้รับ	หน่วยงานรับผิดชอบหลัก
			(ผลผลิตของโครงการ)	๒๕๖๖ (บาท)	๒๕๖๗ (บาท)	๒๕๖๘ (บาท)	๒๕๖๙ (บาท)	๒๕๗๐ (บาท)			
๕	โครงการส่งเสริมการพัฒนาศักยภาพชุมชน	เพื่อให้ชุมชนมีส่วนร่วมในการพัฒนาตนเองในด้านต่างๆ	ผู้นำหมู่บ้าน/ชุมชน กลุ่มองค์กรภาคประชาชน	๑๐,๐๐๐	๑๐,๐๐๐	๑๐,๐๐๐	๑๐,๐๐๐	๑๐,๐๐๐	พัฒนาผู้นำหมู่บ้าน/ชุมชน กลุ่มองค์กรภาคประชาชน	ทุกหมู่บ้านสามารถนำศักยภาพที่มีออกสู่สาธารณะได้	สำนักปลัด
รวม	๕ โครงการ			๖๐,๐๐๐	๖๐,๐๐๐	๖๐,๐๐๐	๖๐,๐๐๐	๖๐,๐๐๐			

## รายละเอียดโครงการพัฒนา

## แผนพัฒนาพัฒนาท้องถิ่น (พ.ศ.๒๕๖๖-๒๕๗๐)

## เทศบาลตำบลสันป่าม่วง อำเภอเมืองพะเยา จังหวัดพะเยา

ก. ยุทธศาสตร์จังหวัด ที่ ๕ พัฒนาและอนุรักษ์ทรัพยากรธรรมชาติและสิ่งแวดล้อมอย่างยั่งยืน

ข. ยุทธศาสตร์การพัฒนาของอปท.ในเขตจังหวัด พัฒนาทรัพยากรธรรมชาติและสิ่งแวดล้อม

ยุทธศาสตร์การพัฒนา พัฒนาทรัพยากรธรรมชาติและสิ่งแวดล้อม

แผนงาน สร้างความเข้มแข็งของชุมชน

ที่	โครงการ	วัตถุประสงค์	เป้าหมาย	งบประมาณและที่ผ่านมา					ตัวชี้วัด (KPI)	ผลที่คาดว่าจะได้รับ	หน่วยงานรับผิดชอบหลัก
			(ผลผลิตของโครงการ)	๒๕๖๖ (บาท)	๒๕๖๗ (บาท)	๒๕๖๘ (บาท)	๒๕๖๙ (บาท)	๒๕๗๐ (บาท)			
๑	โครงการอนุรักษ์ธรรมชาติและสิ่งแวดล้อม	เพื่อส่งเสริมให้เยาวชนมีส่วนร่วมในการป้องกันอนุรักษ์สิ่งแวดล้อม	เด็ก เยาวชนและประชาชนทั่วไปในตำบล	๑๐,๐๐๐	๑๐,๐๐๐	๑๐,๐๐๐	๑๐,๐๐๐	๑๐,๐๐๐	๘๐%ของผู้เข้าร่วมได้รับความรู้และมีจิตสำนึกในการอนุรักษ์และดูแล สวล.	สามารถปลูกจิตสำนึกของเยาวชนให้อยู่ร่วมกับธรรมชาติได้โดยไม่ทำลายธรรมชาติ	สำนักปลัด
๒	โครงการปลูกป่าและบวชป่าต้นน้ำ	เพื่ออนุรักษ์ทรัพยากรป่าไม้	เพิ่มพื้นที่ป่าให้ได้ร้อยละ ๒๐ ของพื้นที่ตำบล	๒๐,๐๐๐	๒๐,๐๐๐	๒๐,๐๐๐	๒๐,๐๐๐	๒๐,๐๐๐	พื้นที่ป่าเพิ่มขึ้นอีก ๒๐%	สามารถลดปัญหาการลักลอบ ตัดไม้และป่าไม้อุทมสมบูรณ์ขึ้น	สำนักปลัด
รวม	๒ โครงการ			๓๐,๐๐๐	๓๐,๐๐๐	๓๐,๐๐๐	๓๐,๐๐๐	๓๐,๐๐๐			



## รายละเอียดโครงการพัฒนา

## แผนพัฒนาพัฒนาท้องถิ่น (พ.ศ.๒๕๖๖-๒๕๗๐)

## เทศบาลตำบลสันป่าม่วง อำเภอเมืองพะเยา จังหวัดพะเยา

ก. ยุทธศาสตร์จังหวัด ที่ ๔ สร้างคุณค่าและพัฒนาคุณภาพชีวิตของประชาชน

ข. ยุทธศาสตร์การพัฒนาของอปท.ในเขตจังหวัด พัฒนาการเมืองการบริหาร

ยุทธศาสตร์การพัฒนา พัฒนาการเมืองการบริหาร

แผนงาน สร้างความเข้มแข็งของชุมชน

ที่	โครงการ	วัตถุประสงค์	เป้าหมาย	งบประมาณและที่ผ่านมา					ตัวชี้วัด (KPI)	ผลที่คาดว่าจะได้รับ	หน่วยงานรับผิดชอบหลัก
			(ผลผลิตของโครงการ)	๒๕๖๖ (บาท)	๒๕๖๗ (บาท)	๒๕๖๘ (บาท)	๒๕๖๙ (บาท)	๒๕๗๐ (บาท)			
๑	โครงการฝึกอบรมเพิ่มศักยภาพและบูรณาการจัดทำแผนพัฒนาท้องถิ่น	เพื่อส่งเสริมสนับสนุนการจัดทำแผนชุมชนและประชาคมหมู่บ้านสัญจร รวมถึงการสร้างความรู้เกี่ยวกับแผนชุมชน	คณะกรรมการหมู่บ้าน (กม.) ผู้นำหมู่บ้าน/ชุมชน กลุ่มองค์กร/ประชาชน	๑๕,๐๐๐	๑๕,๐๐๐	๑๕,๐๐๐	๑๕,๐๐๐	๑๕,๐๐๐	ทุกหมู่บ้านสามารถจัดทำแผนชุมชนของตนเองได้	ทุกหมู่บ้านสามารถจัดทำแผนชุมชนของตนเองได้	สำนักปลัด
๒	โครงการรณรงค์ให้ความรู้การเลือกตั้ง	เพื่อส่งเสริมการมีส่วนร่วมของประชาชน	ปีละ ๑ ครั้ง	๑๐,๐๐๐	๑๐,๐๐๐	๑๐,๐๐๐	๑๐,๐๐๐	๑๐,๐๐๐	ประชาชนมีส่วนร่วมและตื่นตัวเกี่ยวกับการใช้สิทธิใช้เสียงมากขึ้น	ประชาชนมีการตื่นตัวเกี่ยวกับการใช้สิทธิใช้เสียง	สำนักปลัด

ที่	โครงการ	วัตถุประสงค์	เป้าหมาย	งบประมาณและที่ผ่านมา					ตัวชี้วัด (KPI)	ผลที่คาดว่าจะได้รับ	หน่วยงานรับผิดชอบหลัก
			(ผลผลิตของโครงการ)	๒๕๖๖ (บาท)	๒๕๖๗ (บาท)	๒๕๖๘ (บาท)	๒๕๖๙ (บาท)	๒๕๗๐ (บาท)			
๓	โครงการส่งเสริมสนับสนุนการดำเนินงานหมู่บ้านพัฒนาชนบทเชิงพื้นที่ประยุกต์ตามพระราชดำริ (พชร.) หมู่ที่ ๗	เพื่อส่งเสริมการมีส่วนร่วมของชุมชนในการดำเนินงานตามแนวทางพระราชดำริ	หมู่บ้านพัฒนาชนบทเชิงพื้นที่ประยุกต์ตามพระราชดำริ (พชร.) หมู่ที่ ๗	๑๐๐,๐๐๐	๑๐๐,๐๐๐	๑๐๐,๐๐๐	๑๐๐,๐๐๐	๑๐๐,๐๐๐	การมีส่วนร่วมของคนในชุมชนตามทางพระราชดำริ	หมู่บ้าน (พชร.) หมู่ที่ ๗ สามารถดำเนินงานได้ตามแนวพระราชดำริ	สำนักปลัด/พช./หน่วยงานที่เกี่ยวข้อง
๔	โครงการวิถิพัฒนตำบลสันป่าม่วง	เพื่อบูรณาการการทำงานและพัฒนาศักยภาพขององค์กรในการพัฒนาตำบลสันป่าม่วง	ผู้นำชุมชนตลอดถึงหน่วยงานต่างๆในพื้นที่	๑๐,๐๐๐	๑๐,๐๐๐	๑๐,๐๐๐	๑๐,๐๐๐	๑๐,๐๐๐	เกิดการบูรณาการการทำงานร่วมกันในการพัฒนา	เกิดการบูรณาการการทำงานร่วมกันระหว่างหน่วยงานต่างๆ เพื่อพัฒนาตำบลสันป่าม่วง	สำนักปลัด
๕	โครงการประกวดหมู่บ้าน น่ายู่ชุมชนเข้มแข็ง	เพื่อพัฒนาให้เป็นหมู่บ้านน่ายู่ชุมชนเข้มแข็ง	จำนวน ๘ หมู่บ้าน	๑๐๐,๐๐๐	๑๐๐,๐๐๐	๑๐๐,๐๐๐	๑๐๐,๐๐๐	๑๐๐,๐๐๐	หมู่บ้านจำนวน ๘ หมู่บ้านที่เข้าร่วม	ทุกหมู่บ้านสะอาดสวยงาม น่ายู่ ประชาชนในหมู่บ้านมีความเข้มแข็ง	สำนักปลัด

ที่	โครงการ	วัตถุประสงค์	เป้าหมาย	งบประมาณและที่ผ่านมา					ตัวชี้วัด (KPI)	ผลที่คาดว่าจะได้รับ	หน่วยงานรับผิดชอบหลัก
			(ผลผลิตของโครงการ)	๒๕๖๖ (บาท)	๒๕๖๗ (บาท)	๒๕๖๘ (บาท)	๒๕๖๙ (บาท)	๒๕๗๐ (บาท)			
๖	โครงการอุดหนุนศูนย์ปฏิบัติการร่วมในการช่วยเหลือประชาชนขององค์กรปกครองส่วนท้องถิ่น อำเภอเมืองพะเยา จังหวัดพะเยา	๑. เพื่อเป็นศูนย์ปฏิบัติการร่วมในการช่วยเหลือประชาชนของ อปท. ในเขตอำเภอเมืองพะเยา ๒. เพื่อเป็นแหล่งรวบรวมข้อมูลปัญหาความต้องการของประชาชน และประสานหน่วยงานที่เกี่ยวข้อง ๓. เพื่อบริการข้อมูลข่าวสารและให้คำปรึกษา การช่วยเหลือประชาชนตามอำนาจหน้าที่ของ อปท.	จัดตั้งศูนย์ปฏิบัติการร่วมในการช่วยเหลือประชาชนขององค์กรปกครองส่วนท้องถิ่น อำเภอเมืองพะเยา ณ ที่ว่าการอำเภอเมืองพะเยา (สนง.ส่งเสริมการปกครองท้องถิ่น อำเภอเมืองพะเยา)	๑๒,๐๐๐	๑๒,๐๐๐	๑๒,๐๐๐	๑๒,๐๐๐	๑๒,๐๐๐	ศูนย์ปฏิบัติการร่วมในการช่วยเหลือประชาชนขององค์กรปกครองส่วนท้องถิ่น อำเภอเมืองพะเยา จังหวัดพะเยา	๑. มีศูนย์ปฏิบัติการร่วมในการช่วยเหลือประชาชนของ อปท. ในเขตอำเภอเมืองพะเยา ๒. มีแหล่งรวบรวมข้อมูลปัญหาความต้องการของประชาชน และประสานหน่วยงานที่เกี่ยวข้อง ๓. ประชาชนได้รับการบริการข้อมูลข่าวสารและให้คำปรึกษา การช่วยเหลือประชาชน	สำนักปลัด
รวม	๖ โครงการ			๒๔๗,๐๐๐	๒๔๗,๐๐๐	๒๔๗,๐๐๐	๒๔๗,๐๐๐	๒๔๗,๐๐๐			

รายละเอียดโครงการพัฒนา

แผนพัฒนาพัฒนาท้องถิ่น (พ.ศ.๒๕๖๖-๒๕๗๐)

เทศบาลสันป้าม่วง อำเภอมืองพะเยา จังหวัดพะเยา

ก. ยุทธศาสตร์จังหวัดที่ ๖ ส่งเสริมความมั่นคงภายในและตามแนวชายแดน

ข. ยุทธศาสตร์การพัฒนาของอปท.ในเขตจังหวัด พัฒนาสังคม การศึกษา ศาสนาและวัฒนธรรม

ยุทธศาสตร์การพัฒนา พัฒนาสังคม การศึกษา ศาสนาและวัฒนธรรม

แผนงาน สร้างความเข้มแข็งของชุมชน

ที่	โครงการ	วัตถุประสงค์	เป้าหมาย	งบประมาณและที่ผ่านมา					ตัวชี้วัด (KPI)	ผลที่คาดว่าจะได้รับ	หน่วยงานรับผิดชอบหลัก
			(ผลผลิตของโครงการ)	๒๕๖๖ (บาท)	๒๕๖๗ (บาท)	๒๕๖๘ (บาท)	๒๕๖๙ (บาท)	๒๕๗๐ (บาท)			
๑	โครงการรณรงค์ป้องกันและแก้ไขปัญหายาเสพติด	เพื่อการแก้ไขปัญหายาเสพติดในพื้นที่	ประชาชน/ผู้เสพ/ผู้ติดยาเสพติดในพื้นที่	๑๐,๐๐๐	๑๐,๐๐๐	๑๐,๐๐๐	๑๐,๐๐๐	๑๐,๐๐๐	สนับสนุนการป้องกันและแก้ไขปัญหายาเสพติด	ปัญหายาเสพติดในพื้นที่ลดลง	สำนักปลัด
รวม	๑ โครงการ			๑๐,๐๐๐	๑๐,๐๐๐	๑๐,๐๐๐	๑๐,๐๐๐	๑๐,๐๐๐			



ที่	โครงการ	วัตถุประสงค์	เป้าหมาย	งบประมาณและที่ผ่านมา					ตัวชี้วัด (KPI)	ผลที่คาดว่าจะได้รับ	หน่วยงานรับผิดชอบหลัก
			(ผลผลิตของโครงการ)	๒๕๖๖ (บาท)	๒๕๖๗ (บาท)	๒๕๖๘ (บาท)	๒๕๖๙ (บาท)	๒๕๗๐ (บาท)			
๓	โครงการส่งเสริมและสนับสนุนหนึ่งตำบลหนึ่งผลิตภัณฑ์	เพื่อส่งเสริมให้สินค้าเป็นที่รู้จักของคนทั่วไป	ส่งเสริมกลุ่มอาชีพ และให้พื้นที่จำหน่ายสินค้า	๒๐,๐๐๐	๒๐,๐๐๐	๒๐,๐๐๐	๒๐,๐๐๐	๒๐,๐๐๐	ส่งเสริมกลุ่มอาชีพและให้พื้นที่ในการจำหน่ายสินค้า	ประชาชนจำหน่ายสินค้าของตนเองและกลุ่มได้ เพิ่มมากขึ้น	สำนักปลัด
๔	โครงการฝึกอบรมมัคคุเทศน์น้อย	เพื่อสร้างจิตสำนึกและพัฒนาเด็ก เยาวชน ประชาชน ภายในตำบล ให้เป็นมัคคุเทศน์ เพื่อส่งเสริมแหล่งท่องเที่ยว ภายในตำบล	เด็ก เยาวชน ประชาชน ภายในตำบล	๕,๐๐๐	๕,๐๐๐	๕,๐๐๐	๕,๐๐๐	๕,๐๐๐	จำนวนนักท่องเที่ยวที่เพิ่มขึ้น	มีมัคคุเทศน์เพื่อแนะนำนักท่องเที่ยว รวมถึงนักท่องเที่ยวเข้ามาท่องเที่ยว ภายในตำบล เพิ่มมากขึ้น	สำนักปลัด
๕	โครงการอานาโลยีโมเดล	เพื่อพัฒนาแหล่งท่องเที่ยว ภายในตำบลให้สวยงาม และดึงดูดนักท่องเที่ยว	สร้างจิตสำนึก พัฒนาแหล่งท่องเที่ยวและส่งเสริมการท่องเที่ยว ภายในตำบล	๕๐,๐๐๐	๕๐,๐๐๐	๕๐,๐๐๐	๕๐,๐๐๐	๕๐,๐๐๐	จำนวนนักท่องเที่ยวที่เพิ่มขึ้น	นักท่องเที่ยวเข้ามาท่องเที่ยว ภายในตำบล เพิ่มมากขึ้น	สำนักปลัด// กศน./พช./หน่วยงานอื่น
๖	โครงการฝึกอบรมอาชีพการทำไม้กวาดดอกหญ้า	๑. เพื่อเป็นการสร้างความรู้ ความเข้าใจ ในการประกอบอาชีพเสริมให้แก่คนในชุมชน  ๒. เพื่อส่งเสริมให้ประชาชนมีรายได้เสริมจากอาชีพหลัก	๑. อาชีพเสริมที่มีการฝึกอบรมได้รับการต่อยอดจริงในระดับชุมชน  ๒. ประชาชนในตำบล สันปาม่วงที่สนใจ ต้องการมีอาชีพเสริม	๑๐,๐๐๐	๑๐,๐๐๐	๑๐,๐๐๐	๑๐,๐๐๐	๑๐,๐๐๐	๑. ร้อยละ ๖๐ ของผู้เข้ารับการอบรม อาชีพมีความรู้  ความเข้าใจในการประกอบอาชีพเสริม	๑. คนในชุมชนมีความรู้ ความเข้าใจในการประกอบอาชีพเสริม  ๒. คนในชุมชนมีรายได้เสริมจากอาชีพหลัก	สำนักปลัด// กศน./พช./หน่วยงานอื่น

ที่	โครงการ	วัตถุประสงค์	เป้าหมาย	งบประมาณและที่ผ่านมา					ตัวชี้วัด (KPI)	ผลที่คาดว่าจะได้รับ	หน่วยงานรับผิดชอบหลัก
			(ผลผลิตของโครงการ)	๒๕๖๖ (บาท)	๒๕๖๗ (บาท)	๒๕๖๘ (บาท)	๒๕๖๙ (บาท)	๒๕๗๐ (บาท)			
		๓. เพื่อยกระดับเศรษฐกิจครัวเรือนให้ดีขึ้น								๓. เศรษฐกิจครัวเรือนถูกยกระดับให้ดียิ่งขึ้น	
๗	โครงการฝึกอบรมจักสานตะกร้าพลาสติก	๑. เพื่อเป็นการสร้างความรู้ ความเข้าใจ ในการประกอบอาชีพเสริมให้แก่คนในชุมชน  ๒. เพื่อส่งเสริมให้ประชาชนมีรายได้เสริมจากอาชีพหลัก  ๓. เพื่อยกระดับเศรษฐกิจครัวเรือนให้ดีขึ้น	๑. อาชีพเสริมที่มีการฝึกอบรมได้รับการต่อยอดจริงในระดับชุมชน  ๒. ประชาชนในตำบลสิ้นปม่วงที่สนใจต้องการมีอาชีพเสริม	๓๐,๐๐๐	๓๐,๐๐๐	๓๐,๐๐๐	๓๐,๐๐๐	๓๐,๐๐๐	๑. ร้อยละ ๖๐ ของผู้เข้ารับการอบรม อาชีพมีความรู้ความเข้าใจในการประกอบอาชีพเสริม  ๒. คนในชุมชนมีความเข้าใจในการประกอบอาชีพเสริม  ๓. เศรษฐกิจครัวเรือนถูกยกระดับให้ดียิ่งขึ้น	๑. คนในชุมชนมีความรู้ ความเข้าใจ ในการประกอบอาชีพเสริม  ๒. คนในชุมชนมีรายได้เสริมจากอาชีพหลัก  ๓. เศรษฐกิจครัวเรือนถูกยกระดับให้ดียิ่งขึ้น	สำนักปลัด// กศน./พช./ หน่วยงานอื่น
รวม	๗ โครงการ			๒๑๕,๐๐๐	๒๑๕,๐๐๐	๒๑๕,๐๐๐	๒๑๕,๐๐๐	๒๑๕,๐๐๐			

รายละเอียดโครงการพัฒนา

แผนพัฒนาพัฒนาท้องถิ่น (พ.ศ.๒๕๖๖-๒๕๗๐)

เทศบาลตำบลสันป่าม่วง อำเภอเมืองพะเยา จังหวัดพะเยา

- ก. ยุทธศาสตร์จังหวัดที่ ๔ สร้างคุณค่าและพัฒนาคุณภาพชีวิตของประชาชน
- ข. ยุทธศาสตร์การพัฒนาของอปท.ในเขตจังหวัด พัฒนาสังคม การศึกษา ศาสนาและวัฒนธรรม
- ยุทธศาสตร์การพัฒนา พัฒนาสังคม การศึกษา ศาสนาและวัฒนธรรม
- แผนงาน การศาสนาวัฒนธรรมและนันทนาการ

ที่	โครงการ	วัตถุประสงค์	เป้าหมาย	งบประมาณและที่ผ่านมา					ตัวชี้วัด (KPI)	ผลที่คาดว่าจะได้รับ	หน่วยงานรับผิดชอบหลัก
			(ผลผลิตของโครงการ)	๒๕๖๖ (บาท)	๒๕๖๗ (บาท)	๒๕๖๘ (บาท)	๒๕๖๙ (บาท)	๒๕๗๐ (บาท)			
๑	โครงการจัดส่งนักกีฬาเข้าร่วมการแข่งขันกีฬา	เพื่อเชื่อมความสัมพันธ์และส่งเสริมการออกกำลังกาย	เด็ก เยาวชนและประชาชนทั่วไปในตำบล	๒๐,๐๐๐	๒๐,๐๐๐	๒๐,๐๐๐	๒๐,๐๐๐	๒๐,๐๐๐	สนับสนุนการเข้าร่วมการแข่งขันกีฬารายการต่างๆ	ประชาชนเกิดความรักความสามัคคีและมีร่างกายสมบูรณ์แข็งแรง	สำนักปลัด
๒	โครงการจัดการแข่งขันกีฬาตำบลสันป่าม่วงสัมพันธ์	เพื่อเชื่อมความสัมพันธ์และส่งเสริมการออกกำลังกายของประชาชน	เด็ก เยาวชนและประชาชนตำบลสันป่าม่วง	๘๐,๐๐๐	๘๐,๐๐๐	๘๐,๐๐๐	๘๐,๐๐๐	๘๐,๐๐๐	ประชาชนเกิดความรักความสามัคคีและมีร่างกายสมบูรณ์แข็งแรง	เด็ก เยาวชนและประชาชนมีสุขภาพอนามัยที่สมบูรณ์แข็งแรง	สำนักปลัด



ที่	โครงการ	วัตถุประสงค์	เป้าหมาย	งบประมาณและที่ผ่านมา					ตัวชี้วัด (KPI)	ผลที่คาดว่าจะได้รับ	หน่วยงานรับผิดชอบหลัก
			(ผลผลิตของโครงการ)	๒๕๖๖ (บาท)	๒๕๖๗ (บาท)	๒๕๖๘ (บาท)	๒๕๖๙ (บาท)	๒๕๗๐ (บาท)			
๓	โครงการจัดงานประเพณีสงกรานต์บูชาช้างมูบ	เพื่อเป็นการส่งเสริมและอนุรักษ์ประเพณีวัฒนธรรม	จัดกิจกรรมประเพณีฯ ปีละ ๑ ครั้ง	๑๐,๐๐๐	๑๐,๐๐๐	๑๐,๐๐๐	๑๐,๐๐๐	๑๐,๐๐๐	ประชาชนทราบถึงการสืบทอดประเพณี	มีการสืบสานประเพณีให้คงอยู่ตลอดไป	สำนักปลัด
๔	โครงการจัดงานประเพณีแห่พระนาคนาลโย	เพื่อเป็นการส่งเสริมและอนุรักษ์ประเพณีวัฒนธรรม	จัดทำเครื่องสักการะ บวงสรวงและเข้าร่วมจัดกิจกรรมประเพณีฯ	๑๐,๐๐๐	๑๐,๐๐๐	๑๐,๐๐๐	๑๐,๐๐๐	๑๐,๐๐๐	ทำเครื่องสักการะ ร่วมกิจกรรม	ประชาชนระลึกถึง คุณงามความดีของบรรพบุรุษ	สำนักปลัด
๕	โครงการสืบสานประเพณีแห่เทียนพรรษา	เพื่อเป็นการส่งเสริมและอนุรักษ์ประเพณีวัฒนธรรม	จัดกิจกรรมประเพณีฯ ปีละ ๑ ครั้ง	๕,๐๐๐	๕,๐๐๐	๕,๐๐๐	๕,๐๐๐	๕,๐๐๐	ประชาชนทราบถึงการสืบทอดประเพณี	มีการสืบสานประเพณีให้คงอยู่ตลอดไป	สำนักปลัด
๖	โครงการฝึกอบรมสืบสานภูมิปัญญาท้องถิ่น	เพื่อสืบสานภูมิปัญญาท้องถิ่น	เด็กและเยาวชนในระดับประถมศึกษา	๑๐,๐๐๐	๑๐,๐๐๐	๑๐,๐๐๐	๑๐,๐๐๐	๑๐,๐๐๐	ร้อยละ ๖๐ เด็กและเยาวชนในระดับประถมศึกษา	มีการสืบสานภูมิปัญญาท้องถิ่นให้คงอยู่ตลอดไป	สำนักปลัด
๗	โครงการจัดงานประเพณีวันสงกรานต์	เพื่ออนุรักษ์วัฒนธรรมประเพณีที่ดีให้คงอยู่ต่อไป	จัดกิจกรรมประเพณีฯ ปีละ ๑ ครั้ง	๔๐,๐๐๐	๔๐,๐๐๐	๔๐,๐๐๐	๔๐,๐๐๐	๔๐,๐๐๐	ร้อยละ ๖๐ ผู้สูงอายุในตำบล	ครอบครัวมีความอบอุ่น ประเพณีมีการสืบทอดต่อไป	สำนักปลัด
๘	โครงการจัดงานประเพณีเลี้ยงผีขุนน้ำแม่ต๋อม	เพื่อเป็นการส่งเสริมและอนุรักษ์ประเพณีวัฒนธรรม	จัดกิจกรรมประเพณีฯ ปีละ ๑ ครั้ง	๕,๐๐๐	๕,๐๐๐	๕,๐๐๐	๕,๐๐๐	๕,๐๐๐	ประชาชนทราบถึงการสืบทอดประเพณี	มีการสืบสานประเพณีให้คงอยู่ตลอดไป	สำนักปลัด

ที่	โครงการ	วัตถุประสงค์	เป้าหมาย	งบประมาณและที่ผ่านมา					ตัวชี้วัด (KPI)	ผลที่คาดว่าจะได้รับ	หน่วยงานรับผิดชอบหลัก
			(ผลผลิตของโครงการ)	๒๕๖๖ (บาท)	๒๕๖๗ (บาท)	๒๕๖๘ (บาท)	๒๕๖๙ (บาท)	๒๕๗๐ (บาท)			
๙	โครงการส่งเสริมสนับสนุนประเพณี บวงสรวงพ่อขุนงำเมือง	เพื่อเป็นการส่งเสริมและ อนุรักษ์ประเพณีวัฒนธรรม	จัดทำเครื่องสักการะ บวงสรวงและเข้าร่วม จัดกิจกรรมประเพณีฯ	๕,๐๐๐	๕,๐๐๐	๕,๐๐๐	๕,๐๐๐	๕,๐๐๐	ทำเครื่อง สักการะ ร่วม กิจกรรม	ประชาชนระลึก ถึง คุณงาม ความดีของ บรรพบุรุษ	สำนักปลัด
รวม	๙ โครงการ			๑๘๕,๐๐๐	๑๘๕,๐๐๐	๑๘๕,๐๐๐	๑๘๕,๐๐๐	๑๘๕,๐๐๐			

## รายละเอียดโครงการพัฒนา

## แผนพัฒนาพัฒนาท้องถิ่น (พ.ศ.๒๕๖๖-๒๕๗๐)

## เทศบาลตำบลสันป่าม่วง อำเภอเมืองพะเยา จังหวัดพะเยา

ก. ยุทธศาสตร์จังหวัดที่ ๑ ส่งเสริมการเกษตรปลอดภัยและการค้า การลงทุน เพื่อเพิ่มขีดความสามารถในการแข่งขัน

ข. ยุทธศาสตร์การพัฒนาของอปท.ในเขตจังหวัด พัฒนาเศรษฐกิจและการท่องเที่ยว

ยุทธศาสตร์การพัฒนา พัฒนาเศรษฐกิจและการท่องเที่ยว

แผนงาน การเกษตร

ที่	โครงการ	วัตถุประสงค์	เป้าหมาย	งบประมาณและที่ผ่านมา					ตัวชี้วัด (KPI)	ผลที่คาดว่าจะได้รับ	หน่วยงานรับผิดชอบหลัก
			(ผลผลิตของโครงการ)	๒๕๖๖ (บาท)	๒๕๖๗ (บาท)	๒๕๖๘ (บาท)	๒๕๖๙ (บาท)	๒๕๗๐ (บาท)			
๑	โครงการป้องกันและกำจัดศัตรูพืช	เพื่อกำจัดศัตรูพืชที่แพร่ระบาดเช่น ปู หอยเชอรี่ ฯ	การกำจัดศัตรูพืชและโรคระบาดต่างๆ	๕,๐๐๐	๑๐,๐๐๐	๑๐,๐๐๐	๑๐,๐๐๐	๑๐,๐๐๐	การกำจัดศัตรูพืชและโรคระบาดต่างๆ	การระบาดของศัตรูพืชลดลงและเพิ่มผลผลิตการเกษตร	สำนักปลัด/หน่วยงานอื่น
๒	โครงการส่งเสริมการปลูกผักปลอดสารพิษ	เพื่อส่งเสริมการปลูกผักปลอดสารพิษและลดการใช้สารเคมี	ลดการใช้สารเคมีลงร้อยละ ๔๐	๑๐,๐๐๐	๑๐,๐๐๐	๑๐,๐๐๐	๑๐,๐๐๐	๑๐,๐๐๐	การใช้สารเคมีลดลง ร้อยละ ๔๐	ประชาชนมีสุขภาพดีปราศจากสารเคมีตกค้างในร่างกาย	สำนักปลัด/หน่วยงานอื่น

ที่	โครงการ	วัตถุประสงค์	เป้าหมาย	งบประมาณและที่ผ่านมา					ตัวชี้วัด (KPI)	ผลที่คาดว่าจะได้รับ	หน่วยงานรับผิดชอบหลัก
			(ผลผลิตของโครงการ)	๒๕๖๖ (บาท)	๒๕๖๗ (บาท)	๒๕๖๘ (บาท)	๒๕๖๙ (บาท)	๒๕๗๐ (บาท)			
๓	โครงการรณรงค์โกลบอลต่อซัง	เพื่อปรับปรุงดินและลดการใช้ปุ๋ยเคมีในภาคการเกษตร	เกษตรกรภายในตำบลสันป่าม่วง	๑๐,๐๐๐	๑๐,๐๐๐	๑๐,๐๐๐	๑๐,๐๐๐	๑๐,๐๐๐	คุณภาพดินดีขึ้นและการใช้ปุ๋ยภาคการเกษตรลดลง	ดินเพื่อการเกษตรมีคุณภาพและสารอาหารเพิ่มมากขึ้นและลดการใช้ปุ๋ยเคมีในภาคเกษตร	สำนักปลัด/สถานีพัฒนาที่ดินจ.พะเยา
๔	โครงการฝึกอบรมหลักปรัชญาเศรษฐกิจพอเพียงสู่ชุมชน	เพื่อส่งเสริมให้ประชาชนมีส่วนร่วมในการดำเนินชีวิตตามแนวทางเศรษฐกิจพอเพียง	หมู่บ้านเศรษฐกิจพอเพียง	๑๐,๐๐๐	๑๐,๐๐๐	๑๐,๐๐๐	๑๐,๐๐๐	๑๐,๐๐๐	ประชาชนมีส่วนร่วมและดำเนินชีวิตตามแนวเศรษฐกิจพอเพียงเพิ่มมากขึ้น	ประชาชนมีความเป็นอยู่ที่ดีขึ้นตามหลักปรัชญาเศรษฐกิจพอเพียง	สำนักปลัด/หน่วยงานอื่น
รวม	๔ โครงการ			๓๕,๐๐๐	๔๐,๐๐๐	๔๐,๐๐๐	๔๐,๐๐๐	๔๐,๐๐๐			

## รายละเอียดโครงการพัฒนา

## แผนพัฒนาพัฒนาท้องถิ่น (พ.ศ.๒๕๖๖-๒๕๗๐)

## เทศบาลตำบลสันป่าม่วง อำเภอเมืองพะเยา จังหวัดพะเยา

ก. ยุทธศาสตร์จังหวัดที่ ๕ พัฒนาและอนุรักษ์ทรัพยากรธรรมชาติและสิ่งแวดล้อมอย่างยั่งยืน

ข. ยุทธศาสตร์การพัฒนาของอปท.ในเขตจังหวัด พัฒนาทรัพยากรธรรมชาติและสิ่งแวดล้อม

ยุทธศาสตร์การพัฒนา พัฒนาทรัพยากรธรรมชาติและสิ่งแวดล้อม

แผนงาน การเกษตร

ที่	โครงการ	วัตถุประสงค์	เป้าหมาย	งบประมาณและที่ผ่านมา					ตัวชี้วัด (KPI)	ผลที่คาดว่าจะได้รับ	หน่วยงานรับผิดชอบหลัก
			(ผลผลิตของโครงการ)	๒๕๖๖ (บาท)	๒๕๖๗ (บาท)	๒๕๖๘ (บาท)	๒๕๖๙ (บาท)	๒๕๗๐ (บาท)			
๑	โครงการส่งเสริมการฝึกอบรมการจัดทำเตาประหยัดพลังงาน	เพื่อสามารถใช้วัสดุเหลือใช้จากภาคเกษตรมาเป็นเชื้อเพลิงและลดค่าใช้จ่ายจากการใช้ก๊าซหุงต้ม	ประชาชนทั่วไปในตำบล	๕๐,๐๐๐	๕๐,๐๐๐	๕๐,๐๐๐	๕๐,๐๐๐	๕๐,๐๐๐	๘๐% ของผู้เข้าร่วมมีความรู้และลดรายจ่ายด้านพลังงาน	ชุมชนมีความรู้ความเข้าใจในการผลิตเตาประหยัดพลังงานประเภทต่างๆ สามารถลดรายจ่ายด้านพลังงาน	ทต.สันป่าม่วง/พลังงานจังหวัด

ที่	โครงการ	วัตถุประสงค์	เป้าหมาย	งบประมาณและที่ผ่านมา					ตัวชี้วัด (KPI)	ผลที่คาดว่าจะได้รับ	หน่วยงานรับผิดชอบหลัก
			(ผลผลิตของโครงการ)	๒๕๖๖ (บาท)	๒๕๖๗ (บาท)	๒๕๖๘ (บาท)	๒๕๖๙ (บาท)	๒๕๗๐ (บาท)			
๒	โครงการจัดอบรมให้ความรู้เรื่องการประหยัดพลังงานในชุมชนและการสร้างจิตสำนึกในการอนุรักษ์พลังงานและใช้พลังงานทดแทน	เพื่อให้ประชาชนได้รู้จักวิธีการประหยัดพลังงานอย่างถูกวิธี เพื่อลดค่าใช้จ่ายภาคครัวเรือน	เด็ก เยาวชนและประชาชนทั่วไปในตำบล	๓๐,๐๐๐	๓๐,๐๐๐	๓๐,๐๐๐	๓๐,๐๐๐	๓๐,๐๐๐	๘๐% ของผู้เข้าร่วมมีความรู้และลดรายจ่ายด้านพลังงาน	ประชาชนรู้คุณค่าของพลังงาน เกิดภูมิคุ้มกันการใช้พลังงานและมีความเป็นอยู่แบบพอเพียงมากขึ้น	ทต.สันป่าม่วง/ พลังงานจังหวัด
๓	โครงการก่อสร้างฝายต้นน้ำ (ฝายแม่ัว)	เพื่อเป็นการเก็บกักน้ำแบบธรรมชาติตามแนวทางอันเนื่องมาจากพระราชดำริ	ฝายแม่ัว ปีละ ๑๐ ฝาย หรือฝายกึ่งถาวร ๓ ฝาย	๑๐,๐๐๐	๓๐,๐๐๐	๑๐,๐๐๐	๑๐,๐๐๐	๑๐,๐๐๐	๘๐% ของผู้เข้าร่วมมีความรู้และลดรายจ่ายด้านพลังงาน	ประชาชนมีความรู้และเข้าใจในเทคโนโลยีพลังงานทดแทน ช่วยลดปัญหาสิ่งแวดล้อม	ทต.สันป่าม่วง/ พลังงานจังหวัด
๔	โครงการอนุรักษ์พันธุกรรมพืชอันเนื่องมาจากพระราชดำริสมเด็จพระกนิษฐาธิราช กรมสมเด็จพระเทพรัตนราชสุดาฯ สยามบรมราชกุมารี	เพื่อเป็นการคุ้มครอง ดูแล บำรุงรักษา อนุรักษ์ พันธุกรรมพืชอันเนื่องมาจากพระราชดำริฯ	เด็ก เยาวชนและประชาชนทั่วไปในตำบล	๑๐,๐๐๐	๑๐,๐๐๐	๑๐,๐๐๐	๑๐,๐๐๐	๑๐,๐๐๐	๘๐% ของผู้เข้าร่วมมีความรู้และเข้าใจในการคุ้มครอง ดูแล บำรุงรักษา อนุรักษ์ พันธุกรรมพืชอันเนื่องมาจากพระราชดำริฯ	ประชาชนมีความรู้และเข้าใจในการคุ้มครอง ดูแล บำรุงรักษา อนุรักษ์ พันธุกรรมพืชอันเนื่องมาจากพระราชดำริฯ	ทต.สันป่าม่วง
รวม	๔ โครงการ			๑๐๒,๕๖๖	๑๒๒,๕๖๗	๑๐๒,๕๖๘	๑๐๒,๕๖๙	๑๐๒,๕๗๐			

## รายละเอียดโครงการพัฒนา

## แผนพัฒนาพัฒนาท้องถิ่น (พ.ศ.๒๕๖๖-๒๕๗๐)

## เทศบาลตำบลสันป่าม่วง อำเภอเมืองพะเยา จังหวัดพะเยา

ก. ยุทธศาสตร์จังหวัด ที่ ๔ สร้างคุณค่าและพัฒนาคุณภาพชีวิตของประชาชน

ข. ยุทธศาสตร์การพัฒนาของอปท.ในเขตจังหวัด พัฒนาสังคม การศึกษา ศาสนาและวัฒนธรรม

๑. ยุทธศาสตร์การพัฒนา พัฒนาสังคม การศึกษา ศาสนาและวัฒนธรรม

๑.๑ แผนงาน งบกลาง

ที่	โครงการ	วัตถุประสงค์	เป้าหมาย	งบประมาณและที่ผ่านมา					ตัวชี้วัด (KPI)	ผลที่คาดว่าจะได้รับ	หน่วยงานรับผิดชอบหลัก
			(ผลผลิตของโครงการ)	๒๕๖๖ (บาท)	๒๕๖๗ (บาท)	๒๕๖๘ (บาท)	๒๕๖๙ (บาท)	๒๕๗๐ (บาท)			
๑	โครงการสนับสนุนเบี้ยยังชีพผู้สูงอายุ	เพื่อบรรเทาความเดือดร้อนจากค่าครองชีพที่เพิ่มสูงขึ้น	ผู้สูงอายุในตำบลทุกคน	๗,๐๐๐,๐๐๐	๗,๐๐๐,๐๐๐	๗,๐๐๐,๐๐๐	๗,๐๐๐,๐๐๐	๗,๐๐๐,๐๐๐	ผู้สูงอายุทุกคนในตำบล	ผู้สูงอายุมีคุณภาพชีวิตที่ดีขึ้น	สำนักปลัด
๒	โครงการสนับสนุนเบี้ยยังชีพผู้พิการ	เพื่อบรรเทาความเดือดร้อนจากค่าครองชีพที่เพิ่มสูงขึ้น	ผู้พิการในตำบลทุกคน	๑,๓๐๐,๐๐๐	๑,๓๐๐,๐๐๐	๑,๓๐๐,๐๐๐	๑,๓๐๐,๐๐๐	๑,๓๐๐,๐๐๐	ผู้พิการทุกคนในตำบล	ผู้พิการมีคุณภาพชีวิตที่ดีขึ้น	สำนักปลัด
๓	โครงการสนับสนุนเบี้ยยังชีพผู้ป่วยเอดส์	เพื่อบรรเทาความเดือดร้อนจากค่าครองชีพที่เพิ่มสูงขึ้น	ผู้ติดเชื้อในตำบลที่แสดงตนกับเทศบาล	๒๐๐,๐๐๐	๒๐๐,๐๐๐	๒๐๐,๐๐๐	๒๐๐,๐๐๐	๒๐๐,๐๐๐	ผู้ป่วยเอดส์ทุกคนในตำบล	ผู้ป่วยเอดส์มีคุณภาพชีวิตที่ดีขึ้น	สำนักปลัด
๔	โครงการส่งเสริมกองทุนหลักประกันสุขภาพเทศบาลตำบลสันป่าม่วง	เพื่อส่งเสริมการทำงานขององค์กร เครือข่ายกลุ่มทางด้านส่งเสริมสุขภาพอนามัยตำบล	องค์กร เครือข่ายหรือกลุ่มที่ทำงานด้านสุขภาพ	๘๐,๐๐๐	๘๐,๐๐๐	๘๐,๐๐๐	๘๐,๐๐๐	๘๐,๐๐๐	ประชาชนมีส่วนร่วมในการป้องกันและดูแลสุขภาพ	ประชาชนมีส่วนร่วมในการป้องกันและดูแลสุขภาพรักษาสุขภาพ	สำนักปลัด

ที่	โครงการ	วัตถุประสงค์	เป้าหมาย	งบประมาณและที่ผ่านมา					ตัวชี้วัด (KPI)	ผลที่คาดว่าจะได้รับ	หน่วยงานรับผิดชอบหลัก
			(ผลผลิตของโครงการ)	๒๕๖๖ (บาท)	๒๕๖๗ (บาท)	๒๕๖๘ (บาท)	๒๕๖๙ (บาท)	๒๕๗๐ (บาท)			
๕	โครงการส่งเสริมสวัสดิการชุมชนตำบลสันป่าม่วง	เพื่อส่งเสริมให้ชุมชนมีการจัดสวัสดิการของชุมชน	จัดตั้งกองทุนสวัสดิการชุมชน	๑๐๐,๐๐๐	๑๐๐,๐๐๐	๑๐๐,๐๐๐	๑๐๐,๐๐๐	๑๐๐,๐๐๐	มีสวัสดิการเป็นของชุมชน	ชุมชนมีสวัสดิการเป็นของชุมชน	สำนักปลัด
รวม	๕ โครงการ			๘,๖๘๐,๐๐๐	๘,๖๘๐,๐๐๐	๘,๖๘๐,๐๐๐	๘,๖๘๐,๐๐๐	๘,๖๘๐,๐๐๐			



## รายละเอียดโครงการพัฒนา

แผนพัฒนาพัฒนาท้องถิ่น (พ.ศ.๒๕๖๖-๒๕๗๐)

เทศบาลตำบลสันป่าม่วง อำเภอเมืองพะเยา จังหวัดพะเยา

ก. ยุทธศาสตร์จังหวัด ที่ ๓	พัฒนาโครงสร้างพื้นฐาน
ข. ยุทธศาสตร์การพัฒนาของอปท.ในเขตจังหวัด	พัฒนาโครงสร้างพื้นฐาน
ยุทธศาสตร์การพัฒนา	พัฒนาโครงสร้างพื้นฐาน
แผนงาน	อุตสาหกรรมและการโยธา

ที่	โครงการ	วัตถุประสงค์	เป้าหมาย	งบประมาณและที่ผ่านมา					ตัวชี้วัด (KPI)	ผลที่คาดว่าจะได้รับ	หน่วยงานรับผิดชอบหลัก
			(ผลผลิตของโครงการ)	๒๕๖๖ (บาท)	๒๕๖๗ (บาท)	๒๕๖๘ (บาท)	๒๕๖๙ (บาท)	๒๕๗๐ (บาท)			
๑	โครงการก่อสร้างรางระบายน้ำคอนกรีตเสริมเหล็ก(รูปตัวยู) พร้อมฝาบด หมู่ที่ ๔ ตำบลสันป่าม่วง	เพื่อลดปัญหาน้ำท่วมซึ่งในชุมชนและขยายผิวทางสัญจร ให้ประชาชนได้รับความสะดวกและปลอดภัยในการสัญจร	ราง คสล. กว้าง ๐.๕๐ ม. ลึกเฉลี่ย ๐.๕๕ - ๐.๖๕ ม. หนา ๐.๑๒ ม. ความยาวไม่น้อยกว่า ๑๒๒.๐๐ ม. จุดเริ่มต้น $x = ๕๘๘๕๒๔$ , $y = ๒๑๒๐๙๓๘$ จุดสิ้นสุด $x = ๕๘๘๖๕๔$ , $y = ๒๑๒๐๙๖๘$	๓๓๔,๐๐๐	-	-	-	-	ราง คสล. ก.= ๐.๕๐ ม. ลึก ฉ.= ๐.๕๕-๐.๖๕ ม. หนา ๐.๑๒ ม. ย.> ๑๒๒.๐๐ ม.	สามารถระบายน้ำได้เร็วขึ้นลดปัญหาน้ำท่วมซึ่งและสัญจรสะดวกปลอดภัย	กองช่าง

ที่	โครงการ	วัตถุประสงค์	เป้าหมาย	งบประมาณและที่ผ่านมา					ตัวชี้วัด (KPI)	ผลที่คาดว่าจะได้รับ	หน่วยงานรับผิดชอบหลัก
			(ผลผลิตของโครงการ)	๒๕๖๖ (บาท)	๒๕๖๗ (บาท)	๒๕๖๘ (บาท)	๒๕๖๙ (บาท)	๒๕๗๐ (บาท)			
๒	โครงการก่อสร้างลานคอนกรีตเสริมเหล็ก หมู่ที่ ๖ ตำบลสันป่าม่วง	เพื่อรองรับการขยายตัวของชุมชนในการร่วมแสดงความคิดเห็น ออกกำลังกาย รวมถึงการใช้เป็นลานตากผลผลิตทางการเกษตร	ลาน คสล. หน้า ๐.๑๒ ม. มีพื้นที่ไม่น้อยกว่า ๕๐๖.๒๐ ตร.ม. บริเวณ $x = ๕๘๗๓๙๗, y = ๒๑๒๐๗๕๒$	๒๔๕,๐๐๐	-	-	-	-	ลาน คสล. หน้า = ๐.๑๒ ม. พท. > ๕๐๖.๒๐ ตร.ม.	ประชาชนมีสถานที่ประชุมและประกอบกิจกรรมร่วมกัน	กองช่าง
๓	โครงการก่อสร้างลานคอนกรีตเสริมเหล็ก หมู่ที่ ๗ ตำบลสันป่าม่วง	เพื่อรองรับการขยายตัวของชุมชนในการร่วมแสดงความคิดเห็น ออกกำลังกาย รวมถึงการใช้เป็นลานตากผลผลิตทางการเกษตร	ลาน คสล. หน้า ๐.๑๒ ม. มีพื้นที่ไม่น้อยกว่า ๔๖๒.๐๐ ตร.ม. บริเวณ $x = ๕๘๒๕๑๗, y = ๒๑๒๐๒๖๐$	๒๒๕,๐๐๐	-	-	-	-	ลาน คสล. หน้า = ๐.๑๒ ม. พท. > ๔๖๒.๐๐ ตร.ม.	ประชาชนมีสถานที่ประชุมและประกอบกิจกรรมร่วมกัน	กองช่าง
๔	โครงการก่อสร้างถนนคอนกรีต หมู่ที่ ๗ ตำบลสันป่าม่วง	เพื่อให้ประชาชนได้รับความสะดวกและปลอดภัยในการสัญจร	ถนน คสล. กว้าง ๔.๐๐ ม. ยาวรวม ๖๐ ม. หน้า ๐.๑๕ ม. หรือมีพื้นที่ไม่น้อยกว่า ๒๔๐ . ตร.ม. จุดเริ่มต้น $x = ๕๘๒๙๖๔, y = ๒๑๒๐๒๒๖$ จุดสิ้นสุด $x = ๕๘๒๙๐๑, y = ๒๑๒๐๒๐๗$	๑๓๕,๐๐๐	-	-	-	-	ถนน คสล. ก = ๔ ม. ย = ๒๔๐ ม. หน้า = ๐.๑๕ ม. พท. > ๒๔๐ ตร.ม.	ประชาชนได้รับความสะดวกและปลอดภัยในการสัญจร	กองช่าง

ที่	โครงการ	วัตถุประสงค์	เป้าหมาย	งบประมาณและที่ผ่านมา					ตัวชี้วัด (KPI)	ผลที่คาดว่าจะได้รับ	หน่วยงานรับผิดชอบหลัก
			(ผลผลิตของโครงการ)	๒๕๖๖ (บาท)	๒๕๖๗ (บาท)	๒๕๖๘ (บาท)	๒๕๖๙ (บาท)	๒๕๗๐ (บาท)			
๕	โครงการก่อสร้างวางระบายน้ำคอนกรีตเสริมเหล็ก(รูปตัวยู) พร้อมฝาปิด หมู่ที่ ๘	เพื่อลดปัญหาน้ำท่วมขังในชุมชนและขยายผิวทางสัญจร ให้ประชาชนได้รับความสะดวกและปลอดภัยในการสัญจร	ราง คสล.กว้าง ๐.๕๐ ม. ลึกเฉลี่ย ๐.๕๕ - ๐.๖๕ ม. หนา ๐.๑๒ ม. ความยาวไม่น้อยกว่า ๑๓๙.๐๐ ม. จุดเริ่มต้น $x = ๕๘๗๙๔๐$ , $y = ๒๑๒๑๐๖๖$ จุดสิ้นสุด $x = ๕๘๘๐๐๕$ , $y = ๒๑๒๐๙๘๐$	๓๖๙,๐๐๐	-	-	-	-	ราง คสล. ก.= ๐.๕๐ ม. ลึก ฉ.= ๐.๕๕-๐.๖๕ ม. หนา ๐.๑๒ ม. ย.> ๑๓๙.๐๐ ม.	สามารถระบายน้ำได้เร็วขึ้นลดปัญหาน้ำท่วมขังและสัญจรสะดวกปลอดภัย	กองช่าง

ที่	โครงการ	วัตถุประสงค์	เป้าหมาย	งบประมาณและที่ผ่านมา					ตัวชี้วัด (KPI)	ผลที่คาดว่าจะได้รับ	หน่วยงานรับผิดชอบหลัก
			(ผลผลิตของโครงการ)	๒๕๖๖ (บาท)	๒๕๖๗ (บาท)	๒๕๖๘ (บาท)	๒๕๖๙ (บาท)	๒๕๗๐ (บาท)			
๖	โครงการก่อสร้างถนนคอนกรีตเสริมเหล็ก (คสล.) ไม่มีไหล่ทาง หมู่ที่ ๕ ตำบลสันป่าม่วง จำนวน ๓ จุด	เพื่อเป็นการแก้ไขปัญหาความเดือดร้อนให้แก่ประชาชน ให้มีถนนที่ได้มาตรฐานและได้รับความสะดวกปลอดภัยในการใช้ถนนสัญจรไปมา	ถนน คสล. มีไหล่ทาง จำนวน ๓ จุด ดังนี้ จุดที่ ๑ บริเวณ $x = ๕๘๗๙๒๐$ , $y = ๒๑๒๑๒๓๓$ พื้นที่ ๒๔.๕๐ ตร.ม. จุดที่ ๒ บริเวณ $x = ๕๘๗๙๒๐$ , $y = ๒๑๒๑๑๖๔$ พื้นที่ ๑๒.๐๐ ตร.ม. จุดที่ ๓ บริเวณ $x = ๕๘๗๙๒๐$ , $y = ๒๑๒๑๐๖๗$ พื้นที่ ๒๘.๐๐ ตร.ม. หรือมีพื้นที่ดำเนินการทั้ง ๓ จุด ไม่น้อยกว่า ๖๔.๕๐ ตร.ม. จุดเริ่มต้น ถนนคสล. และ จุดสิ้นสุด ถนนทางหลวงแผ่นดิน หมายเลข ๑๑๙๓	๓๒,๐๐๐	-	-	-	-	ถนนคอนกรีตเสริมเหล็ก (คสล.) มีไหล่ทาง จำนวน ๓ จุด ดังนี้ จุดที่ ๑ พท. ๒๔.๕๐ ตร.ม. จุดที่ ๒ พท. ๑๒.๐๐ ตร.ม. จุดที่ ๓ พท. ๒๘.๐๐ ตร.ม. หรือมี พท. ดำเนินการทั้ง ๓ จุด > ๖๔.๕๐ ตร.ม.	ประชาชนมีถนนที่ได้มาตรฐานและได้รับความสะดวก ปลอดภัย ในการใช้ถนนสัญจรไปมา	กองช่าง

ที่	โครงการ	วัตถุประสงค์	เป้าหมาย	งบประมาณและที่ผ่านมา					ตัวชี้วัด (KPI)	ผลที่คาดว่าจะได้รับ	หน่วยงานรับผิดชอบหลัก
			(ผลผลิตของโครงการ)	๒๕๖๖ (บาท)	๒๕๖๗ (บาท)	๒๕๖๘ (บาท)	๒๕๖๙ (บาท)	๒๕๗๐ (บาท)			
๗	โครงการปรับปรุงถนนเพื่อการเกษตร บ้านทุ่งต้นศรี หมู่ที่ ๒ ตำบลสันป่าม่วง	เพื่อเป็นการแก้ไขปัญหาความเดือดร้อนให้แก่ประชาชน ให้มีถนนที่ได้มาตรฐานและได้รับความสะดวก ปลอดภัย ในการใช้ถนนสัญจรไปมา	ปรับปรุงถนนเพื่อการเกษตร ก. ๔.๐๐ ม. ย. ๑๒๐.๐๐ ม. น. ๐.๔๐ ม. หรือมีปริมาณดินถม > ๑๙๒.๐๐ ลบ.ม. จุดเริ่มต้น x = ๕๘๖๔๕๘ , y = ๒๑๒๑๓๘๑ จุดสิ้นสุด x = ๕๘๖๔๙๐ , y = ๒๑๒๑๒๙๒	๓๓,๐๐๐	-	-	-	-	ปรับปรุงถนนเพื่อการเกษตร ก. ๔.๐๐ ม. ย. ๑๒๐.๐๐ ม. น. ๐.๔๐ ม. หรือมีปริมาณดินถม > ๑๙๒.๐๐ ลบ.ม.	ประชาชนมีถนนที่ได้มาตรฐาน และได้รับความสะดวก ปลอดภัย ในการใช้ถนนสัญจรไปมา	กองช่าง
๘	โครงการก่อสร้างถนนคอนกรีตเสริมเหล็ก (คสล.) บ้านผาข้างมูบ หมู่ที่ ๑ ตำบลสันป่าม่วง	เพื่อเป็นการแก้ไขปัญหาความเดือดร้อนให้แก่ประชาชน ให้มีถนนที่ได้มาตรฐานและได้รับความสะดวก ปลอดภัย ในการใช้ถนนสัญจรไปมา	ถนน คสล. ก. ๔.๐๐ ม. ย. ๕๓.๕๐ เมตร หนา ๐.๑๕ ม. หรือมีพื้นที่ไม่น้อยกว่า ๒๑๔.๐๐ ตร.ม. จุดเริ่มต้น หน้าวัดผาข้างมูบ และจุดสิ้นสุด ถนนลาดยาง	๑๑๒,๐๐๐	-	-	-	-	ถนน คสล. ก= ๔ ม. ย=๕๓.๕ ๐ ม. หนา.= ๐.๑๕ ม. พท. > ๒๑๔ ตร.ม.	ประชาชนมีถนนที่ได้มาตรฐาน และได้รับความสะดวก ปลอดภัย ในการใช้ถนนสัญจรไปมา	กองช่าง

ที่	โครงการ	วัตถุประสงค์	เป้าหมาย	งบประมาณและที่ผ่านมา					ตัวชี้วัด (KPI)	ผลที่คาดว่าจะได้รับ	หน่วยงานรับผิดชอบหลัก
			(ผลผลิตของโครงการ)	๒๕๖๖ (บาท)	๒๕๖๗ (บาท)	๒๕๖๘ (บาท)	๒๕๖๙ (บาท)	๒๕๗๐ (บาท)			
๙	โครงการก่อสร้างถนนคอนกรีตเสริมเหล็ก (คสล.) มีไหล่ทาง หมู่ที่ ๘ ตำบลสันป่าม่วง	เพื่อเป็นการแก้ไขปัญหาความเดือดร้อนให้แก่ประชาชน ให้มีถนนที่ได้มาตรฐานและได้รับความสะดวก ปลอดภัย ในการใช้ถนนสัญจรไปมา	ถนน คสล. มีไหล่ทาง ก. ๓.๐๐ ม. ย. ๙๒.๐๐ เมตร หนา ๐.๑๕ ม. หรือมีพื้นที่ไม่น้อยกว่า ๒๗๖.๐๐ ตร.ม. จุดเริ่มต้น ถนน คสล. และจุดสิ้นสุด ทุ่งนา	๑๔๕,๐๐๐	-	-	-	-	ถนน คสล. ก= ๓ ม. ย=๙๒ ม. หนา.= ๐.๑๕ ม. พท. > ๒๗๖ ตร.ม.	ประชาชนมีถนนที่ได้มาตรฐาน และได้รับความสะดวก ปลอดภัย ในการใช้ถนนสัญจรไปมา	กองช่าง
๑๐	โครงการปรับปรุงต่อเติมอาคารอเนกประสงค์ บ้านสันป่าม่วงเหนือ หมู่ที่ ๕ ตำบลสันป่าม่วง	เพื่อเป็นการแก้ไขปัญหาความเดือดร้อนให้แก่ประชาชนในหมู่บ้านให้มีพื้นที่ใช้ประโยชน์ ที่เพียงพอกับการใช้งาน	ปรับปรุงต่อเติมอาคารอเนกประสงค์ บ้านสันป่าม่วงเหนือ หมู่ที่ ๕ จำนวน ๓ จุด หรือมีพื้นที่ดำเนินการรวมกัน ไม่น้อยกว่า ๘๐.๕๐ ตร.ม.	๑๐๗,๐๐๐	-	-	-	-	ปรับปรุงต่อเติมอาคารอเนกประสงค์ ๓ จุด หรือมีพื้นที่ดำเนินการรวมกันไม่น้อยกว่า ๘๐.๕๐ ตร.ม.	ประชาชนในหมู่บ้านมีพื้นที่ใช้ประโยชน์ ที่เพียงพอกับการใช้งาน	กองช่าง

ที่	โครงการ	วัตถุประสงค์	เป้าหมาย	งบประมาณและที่ผ่านมา					ตัวชี้วัด (KPI)	ผลที่คาดว่าจะได้รับ	หน่วยงานรับผิดชอบหลัก
			(ผลผลิตของโครงการ)	๒๕๖๖ (บาท)	๒๕๖๗ (บาท)	๒๕๖๘ (บาท)	๒๕๖๙ (บาท)	๒๕๗๐ (บาท)			
๑๑	โครงการก่อสร้างซุ้มเฉลิมพระเกียรติฯ บ้านแม่ต๋อมใน หมู่ที่ ๗ ตำบลสันปาม่วง	เพื่อเป็นการแสดงความจงรักภักดีต่อสถาบันพระมหากษัตริย์และพระบรมวงศานุวงศ์	ก่อสร้างซุ้มเฉลิมพระเกียรติฯ บ้านแม่ต๋อมใน ขนาดกว้าง ๒.๕๐ ม. สูง ๒.๓๐ ม. จำนวน ๑ ซุ้ม	๕๒,๐๐๐	-	-	-	-	ซุ้มเฉลิมพระเกียรติฯ บ้านแม่ต๋อมใน ก. ๒.๕๐ ม. สูง ๒.๓๐ ม.	ประชาชนในหมู่บ้านได้มีส่วนร่วมในการแสดงความจงรักภักดีต่อสถาบันพระมหากษัตริย์และพระบรมวงศานุวงศ์	กองช่าง
๑๒	โครงการก่อสร้างถนนคอนกรีตเสริมเหล็ก (คสล.) ไม่มีไหล่ทาง หมู่ที่ ๓ เชื่อม หมู่ที่ ๒ ตำบลสันปาม่วง	เพื่อเป็นการแก้ไขปัญหาความเดือดร้อนให้แก่ประชาชน ให้มีถนนที่ได้มาตรฐานและได้รับความสะดวกปลอดภัย ในการใช้ถนนสัญจรไปมา	ถนน คสล.ไม่มีไหล่ทาง ขนาดกว้าง ๔.๐๐ ม. ยาว ๒๓๐.๐๐ ม. หนา ๐.๑๕ ม.หรือมีพื้นที่ไม่น้อยกว่า ๙๒๐.๐๐ ตร.ม. จุดเริ่มต้น บ้านไม่มีเลขที่ จุดสิ้นสุด พุงนา	๔๘๔,๐๐๐	-	-	-	-	ถนน คสล. ก= ๔ ม. ย=๒๓๐ ม. หนา.= ๐.๑๕ ม. พท. > ๙๒๐ตร.ม.	ประชาชนมีถนนที่ได้มาตรฐานและได้รับความสะดวก ปลอดภัย ในการใช้ถนนสัญจรไปมา	กองช่าง

ที่	โครงการ	วัตถุประสงค์	เป้าหมาย	งบประมาณและที่ผ่านมา					ตัวชี้วัด (KPI)	ผลที่คาดว่าจะได้รับ	หน่วยงานรับผิดชอบหลัก
			(ผลผลิตของโครงการ)	๒๕๖๖ (บาท)	๒๕๖๗ (บาท)	๒๕๖๘ (บาท)	๒๕๖๙ (บาท)	๒๕๗๐ (บาท)			
๑๓	โครงการก่อสร้างรางระบายน้ำคอนกรีตเสริมเหล็ก (รูปตัวยู) พร้อมฝาปิด หมู่ที่ ๑ ตำบลสันป่าม่วง	เพื่อลดปัญหาน้ำท่วมขังในชุมชนและขยายผิวทางสัญจร ให้ประชาชนได้รับความสะดวกและปลอดภัยในการสัญจร	ก่อสร้างรางระบายน้ำคอนกรีตเสริมเหล็ก (รูปตัวยู) พร้อมฝาปิด ขนาดกว้าง ๐.๓๐ ม. ลึกเฉลี่ย ๐.๓๐ - ๐.๕๐ ม. หนา ๐.๑๒ เมตร ความยาวไม่น้อยกว่า ๔๐.๐๐ ม. จุดเริ่มต้น บ้านเลขที่ ๔๙ และจุดสิ้นสุด บ้านเลขที่ ๔๙/๑	๘๖,๐๐๐	-	-	-	-	ราง คสล. ก.= ๐.๕๐ ม. ลึก ฉ.= ๐.๓๐-๐.๕๐ ม. หนา ๐.๑๒ ม. ย.> ๑๓๙.๐๐ ม.	สามารถระบายน้ำได้เร็วขึ้นลดปัญหาน้ำท่วมขังและสัญจรสะดวกปลอดภัย	กองช่าง
๑๔	โครงการก่อสร้างถนนคอนกรีตเสริมเหล็ก (คสล.) มีไหล่ทาง หมู่ที่ ๗ ตำบลสันป่าม่วง	เพื่อเป็นการแก้ไขปัญหาความเดือดร้อนให้แก่ประชาชน ให้มีถนนที่ได้มาตรฐานและได้รับความสะดวก ปลอดภัย ในการใช้ถนนสัญจรไปมา	ถนน คสล. มีไหล่ทาง ขนาดกว้าง ๔.๐๐ ม. ยาว ๑๑๒.๐๐ ม. หนา ๐.๑๕ ม. หรือมีพื้นที่ไม่น้อยกว่า ๔๔๘.๐๐ ตร.ม. จุดเริ่มต้น ถนน คสล. หมู่ที่ ๗ จุดสิ้นสุด ลำน้ำต้อม หมู่ที่ ๗	-	๒๔๐,๐๐๐	-	-	-	ถนน คสล. ก= ๔ ม. ย= ๑๑๒.๐๐ ม. หนา.=๐.๑๕ ม. พท. > ๔๔๘.๐๐ ตร.ม.	ประชาชนมีถนนที่ได้มาตรฐาน และได้รับความสะดวก ปลอดภัย ในการใช้ถนนสัญจรไปมา	กองช่าง



ที่	โครงการ	วัตถุประสงค์	เป้าหมาย	งบประมาณและที่ผ่านมา					ตัวชี้วัด (KPI)	ผลที่คาดว่าจะได้รับ	หน่วยงานรับผิดชอบหลัก
			(ผลผลิตของโครงการ)	๒๕๖๖ (บาท)	๒๕๖๗ (บาท)	๒๕๖๘ (บาท)	๒๕๖๙ (บาท)	๒๕๗๐ (บาท)			
๑๕	โครงการก่อสร้างรางระบายน้ำคอนกรีตเสริมเหล็ก (รูปตัวยู) พร้อมฝาปิด หมู่ที่ ๘ ตำบลสันปาม่วง	เพื่อลดปัญหาน้ำท่วมขังในชุมชนและขยายผิวทางสัญจร ให้ประชาชนได้รับความสะดวกและปลอดภัยในการสัญจร	ราง คสล. (รูปตัวยู) พร้อมฝาปิด ขนาดกว้าง ๐.๕๐ ม. ลึกเฉลี่ย ๐.๔๐ - ๐.๕๐ ม. หนา ๐.๑๒ ม. ความยาวไม่น้อยกว่า ๕๓.๐๐ ม. จุดเริ่มต้น บ้านเลขที่ ๒๗ หมู่ที่ ๘ จุดสิ้นสุด บ้านเลขที่ ๑๗ หมู่ที่ ๘	-	๑๔๗,๐๐๐	-	-	-	ราง คสล. ก.= ๐.๕๐ ม. ลึก ฉ.= ๐.๔๐-๐.๕๐ ม. หนา ๐.๑๒ ม. ย.> ๕๓.๐๐ ม.	สามารถระบายน้ำได้เร็วขึ้นลดปัญหาน้ำท่วมขังและสัญจรสะดวกปลอดภัย	กองช่าง
๑๖	โครงการก่อสร้างลานคอนกรีตเสริมเหล็ก (คสล.) หมู่ที่ ๖ ตำบลสันปาม่วง	เพื่อรองรับการขยายตัวของชุมชนในการร่วมแสดงความคิดเห็น ออกกำลังกาย รวมถึงการใช้เป็นลานตากผลผลิตทางการเกษตร	ลาน คสล. หมู่ที่ ๖ ขนาดพื้นที่ไม่น้อยกว่า ๔๐๘.๐๐ ตร.ม. บริเวณ $x = ๕๘๗๓๗๗$ , $y = ๒๑๒๐๗๕๓$	-	๑๙๔,๐๐๐	-	-	-	ลาน คสล. หนา = ๐.๑๒ ม. พท. > ๔๐๘.๐๐ ตร.ม.	ประชาชนมีสถานที่ประชุมและประกอบกิจกรรมร่วมกัน	กองช่าง
๑๗	โครงการก่อสร้างถนนคอนกรีตเสริมเหล็ก (คสล.) ไม่มีไหล่ทาง หมู่ที่ ๓ เชื่อม หมู่ที่ ๒ ตำบลสันปาม่วง	เพื่อเป็นการแก้ไขปัญหาความเดือดร้อนให้แก่ประชาชน ให้มีถนนที่ได้มาตรฐานและได้รับความสะดวก ปลอดภัย ในการใช้ถนนสัญจรไปมา	ถนน คสล. ไม่มีไหล่ทาง ขนาดกว้าง ๔.๐๐ ม. ยาว ๕๔๐.๐๐ ม. หนา ๐.๑๕ เมตร หรือมีพื้นที่ไม่น้อยกว่า ๒,๑๖๐.๐๐ ตร.ม. จุดเริ่มต้น บ้านเลขที่ ๑๖๓ หมู่ที่ ๓ จุดสิ้นสุด บ้านไม่มีเลขที่ หมู่ที่ ๓	-	๑,๑๓๗,๐๐๐	-	-	-	ถนน คสล. ก= ๔ ม. ย=๕๔๐ ม. หนา.= ๐.๑๕ ม. พท. > ๒,๑๖๐.๐๐ ตร.ม.	ประชาชนมีถนนที่ได้มาตรฐานและได้รับความสะดวก ปลอดภัย ในการใช้ถนนสัญจรไปมา	กองช่าง

ที่	โครงการ	วัตถุประสงค์	เป้าหมาย	งบประมาณและที่ผ่านมา					ตัวชี้วัด (KPI)	ผลที่คาดว่าจะได้รับ	หน่วยงานรับผิดชอบหลัก
			(ผลผลิตของโครงการ)	๒๕๖๖ (บาท)	๒๕๖๗ (บาท)	๒๕๖๘ (บาท)	๒๕๖๙ (บาท)	๒๕๗๐ (บาท)			
๑๘	โครงการก่อสร้างวางระบายน้ำคอนกรีตเสริมเหล็ก (รูปตัวยู) พร้อมฝาปิด หมู่ที่ ๔ ตำบลสันปาม่วง	เพื่อลดปัญหาน้ำท่วมขังในชุมชนและขยายผิวทางสัญจร ให้ประชาชนได้รับความสะดวกและปลอดภัยในการสัญจร	ร่าง คสล. (รูปตัวยู) พร้อมฝาปิด ขนาดกว้าง ๐.๕๐ ม. ลึกเฉลี่ย ๐.๕๐ - ๐.๖๕ ม. หนา ๐.๑๒ ม. ความยาวไม่น้อยกว่า ๘๖.๐๐ ม. จุดเริ่มต้น ที่ว่าง หมู่ที่ ๔ จุดสิ้นสุด บ้านเลขที่ ๑๑๐ หมู่ที่ ๔	-	๒๕๕,๐๐๐	-	-	-	ร่าง คสล. ก.= ๐.๕๐ ม. ลึก ฉ.= ๐.๕๐-๐.๖๕ ม. หนา ๐.๑๒ ม. ย.> ๘๖.๐๐ ม.	สามารถระบายน้ำได้เร็วขึ้นลดปัญหาน้ำท่วมขังและสัญจรสะดวกปลอดภัย	กองช่าง
๑๙	โครงการก่อสร้างวางระบายน้ำพร้อมฝาปิดคอนกรีตเสริมเหล็ก จำนวน ๔ ช่วง บ้านสันปูเลย หมู่ที่ ๓ ตำบลสันปาม่วง	เพื่อลดปัญหาน้ำท่วมขังในชุมชนและขยายผิวทางสัญจร ให้ประชาชนได้รับความสะดวกและปลอดภัยในการสัญจร	ร่าง คสล. พร้อมฝาปิด ช่วงที่ ๑ ขนาดกว้าง ๐.๓๐ ม. ลึกเฉลี่ย ๐.๓๕ ม. หนา ๐.๑๕ ม. ความยาวไม่น้อยกว่า ๗.๐๐ ม. บริเวณ x = ๕๘๘๒๓๖ , y = ๒๑๒๑๘๖๙ ช่วงที่ ๒ ขนาดกว้าง ๐.๓๐ ม. ลึกเฉลี่ย ๐.๔๐ ม. หนา ๐.๑๒ ม. ความยาวไม่น้อยกว่า ๑๐๕.๐๐ ม. บริเวณ x = ๕๘๘๒๓๘ , y = ๒๑๒๑๘๗๑	-	-	๔๖๐,๐๐๐	-	-	ร่าง คสล. ช่วงที่ ๑ ก.=๐.๓๐ ม. ลึก ฉ.= ๐.๓๕ ม. หนา ๐.๑๕ ม. ย.> ๗.๐๐ ม. ร่าง คสล. ช่วงที่ ๒ ก.=๐.๓๐ ม. ลึก ฉ.= ๐.๔๐ ม. หนา ๐.๑๒ ม. ย.> ๑๐๕.๐๐ ม.	สามารถระบายน้ำได้เร็วขึ้นลดปัญหาน้ำท่วมขังและสัญจรสะดวกปลอดภัย	กองช่าง

ที่	โครงการ	วัตถุประสงค์	เป้าหมาย	งบประมาณและที่ผ่านมา					ตัวชี้วัด (KPI)	ผลที่คาดว่าจะได้รับ	หน่วยงานรับผิดชอบหลัก
			(ผลผลิตของโครงการ)	๒๕๖๖ (บาท)	๒๕๖๗ (บาท)	๒๕๖๘ (บาท)	๒๕๖๙ (บาท)	๒๕๗๐ (บาท)			
			<p>ช่วงที่ ๓ ขนาดกว้าง ๐.๓๐ ม. ลึกเฉลี่ย ๐.๓๕ ม. หน้า ๐.๑๕ ม. ความยาวไม่น้อยกว่า ๗.๐๐ ม. บริเวณ <math>x = ๕๘๘๓๗๒</math>, <math>y = ๒๑๒๑๘๗๙</math></p> <p>ช่วงที่ ๔ ขนาดกว้าง ๐.๓๐ ม. ลึกเฉลี่ย ๐.๔๐ ม. หน้า ๐.๑๒ ม. ความยาวไม่น้อยกว่า ๘๘.๐๐ ม. บริเวณ <math>x = ๕๘๘๔๒๖</math>, <math>y = ๒๑๒๑๘๗๘</math></p>						<p>ร่าง คสล. ช่วงที่ ๓ ก.=๐.๓๐ ม. ลึก ฉ.=๐.๓๕ ม. หน้า ๐.๑๕ ม. ย.&gt;๗.๐๐ ม.</p> <p>ร่าง คสล. ช่วงที่ ๔ ก.=๐.๓๐ ม. ลึก ฉ.=๐.๔๐ ม. หน้า ๐.๑๒ ม. ย.&gt;๘๘.๐๐ ม.</p>		
๒๐	โครงการก่อสร้างรางส่งน้ำเพื่อการเกษตร บ้านทุ่งต้นศรี หมู่ที่ ๒ เชื่อม บ้านสันป่าม่วงเหนือ หมู่ที่ ๕ ตำบลสันป่าม่วง	เพื่อให้มีน้ำใช้ในภาคการเกษตรอย่างเพียงพอ	<p>ราง ขนาดกว้าง ๐.๑๕ ม. ลึกเฉลี่ย ๐.๖๐ ม. หน้า ๐.๑๐ ม. ความยาวไม่น้อยกว่า ๒๓๕.๐๐ ม. จุดเริ่มต้น <math>x = ๕๘๗๓๖๙</math>, <math>y = ๒๑๒๑๔๓๑</math> จุดสิ้นสุด <math>x = ๕๘๗๖๓๑</math>, <math>y = ๒๑๒๑๒๘๐</math></p>	-	-	๓๙๓,๐๐๐	-	-	<p>ร่าง ก.=๐.๑๕ ม. ลึก ฉ.=๐.๖๐ ม. หน้า ๐.๑๐ ม. ย.&gt;๒๓๕.๐๐ ม.</p>	ประชาชนมีน้ำเพื่อใช้ในภาคการเกษตรอย่างเพียงพอทั่วถึง	กองช่าง

ที่	โครงการ	วัตถุประสงค์	เป้าหมาย	งบประมาณและที่ผ่านมา					ตัวชี้วัด (KPI)	ผลที่คาดว่าจะได้รับ	หน่วยงานรับผิดชอบหลัก
			(ผลผลิตของโครงการ)	๒๕๖๖ (บาท)	๒๕๖๗ (บาท)	๒๕๖๘ (บาท)	๒๕๖๙ (บาท)	๒๕๗๐ (บาท)			
๒๑	โครงการก่อสร้างลานคอนกรีตเสริมเหล็ก บ้านผาช้างมูบ หมู่ที่ ๑ ตำบลสันปาม่วง	เพื่อรองรับการขยายตัวของชุมชนในการร่วมแสดงความคิดเห็น ออกกำลังกาย รวมถึงการใช้เป็นลานตากผลผลิตทางการเกษตร	ลาน คสล. หมู่ที่ ๑ หน้า ๐.๑๒ ม. ขนาดพื้นที่ไม่น้อยกว่า ๑๕๗.๐๐ ตร.ม. บริเวณ $x = ๕๘๕๙๑๘, y = ๒๑๒๑๗๘๓$	-	-	๖๙,๐๐๐	-	-	ลาน คสล. หน้า = ๐.๑๒ ม. พท. > ๑๕๗.๐๐ ตร.ม.	ประชาชนมีสถานที่ประชุมและประกอบกิจกรรมร่วมกัน	กองช่าง
๒๒	โครงการก่อสร้างอาคารเอนกประสงค์ป่าสุสานประจำหมู่บ้าน บ้านสันปาม่วง หมู่ที่ ๘ ตำบลสันปาม่วง	เพื่อรองรับการขยายตัวของชุมชนในการร่วมกันประกอบพิธีกรรมต่างๆ ทางศาสนาและการฃาปนกิจ	อาคารเอนกประสงค์ป่าสุสาน กว้าง ๖.๐๐ ม. ยาว ๘.๐๐ เมตร สูง ๕.๕๐ เมตร หรือมีพื้นที่ > ๔๘.๐๐ ตร.ม.	-	-	๑๗๔,๐๐๐	-	-	อาคาร ก = ๖.๐๐ ม. ย = ๘.๐๐ ม. ส. = ๕.๕๐ ม. พท > ๔๘.๐๐ ตร.ม.	ประชาชนมีอาคาร สถานที่ในการร่วมกันประกอบพิธีกรรมต่างๆ ทางศาสนาและการฃาปนกิจ	กองช่าง
๒๓	โครงการก่อสร้างถนนคอนกรีตเสริมเหล็ก (คสล.) ไม่มีไหล่ทาง บ้านทุ่งต้นศรี หมู่ที่ ๒ ตำบลสันปาม่วง	เพื่อเป็นการแก้ไขปัญหาความเดือดร้อนให้แก่ประชาชน ให้มีถนนที่ได้มาตรฐานและได้รับความสะดวก ปลอดภัย ในการใช้ถนนสัญจรไปมา	ถนน คสล. ไม่มีไหล่ทาง ขนาดกว้าง ๔.๐๐ ม. ยาว ๑๕๙.๐๐ ม. หน้า ๐.๑๕ ม. หรือมีพื้นที่ไม่น้อยกว่า ๖๓๖ ตร.ม. จุดเริ่มต้น ถนน คสล. $x = ๕๘๗๑๕๒, y = ๒๑๒๑๘๐๐$ จุดสิ้นสุด ถนน คสล. $x = ๕๘๗๓๑๐, y = ๒๑๒๑๗๗๐$	-	๓๓๐,๐๐๐	-	-	-	ถนน คสล. ก = ๔.๐๐ ม. ย = ๑๕๙.๐๐ ม. หน้า = ๐.๑๕ ม. พท. > ๖๓๖ ตร.ม.	ประชาชน มีถนนที่ได้มาตรฐานและได้รับความสะดวก ปลอดภัย ในการใช้ถนนสัญจรไปมา	กองช่าง

ที่	โครงการ	วัตถุประสงค์	เป้าหมาย	งบประมาณและที่ผ่านมา					ตัวชี้วัด (KPI)	ผลที่คาดว่าจะได้รับ	หน่วยงานรับผิดชอบหลัก
			(ผลผลิตของโครงการ)	๒๕๖๖ (บาท)	๒๕๖๗ (บาท)	๒๕๖๘ (บาท)	๒๕๖๙ (บาท)	๒๕๗๐ (บาท)			
๒๔	โครงการปรับปรุงซ่อมแซมคานาคอนกรีตลำเหมือง บ้านสันป่าม่วงกลาง หมู่ที่ ๘ เชื่อมบ้านสันป่าม่วงใต้ หมู่ที่ ๔ ตำบลสันป่าม่วง	เพื่อให้มีน้ำใช้ในภาคการเกษตรอย่างเพียงพอ	ขนาดปากกว้าง ๑.๕๐ ม. ท้องกว้าง ๐.๕๐ ม. ลึกเฉลี่ย ๐.๕๐ ม. หนา ๐.๐๗ ม. ยาวไม่น้อยกว่า ๘๙๐.๐๐ ม. จุดเริ่มต้น x = ๕๘๘๐๓๓ , y = ๒๑๒๑๑๘๑ จุดสิ้นสุด x = ๕๘๘๙๑๒ , y = ๒๑๒๑๐๒๑	-	-	๗๕๖,๐๐๐	-	-	คานา ปากกว้าง = ๑.๕๐ ม. ท้อง ก. = ๐.๕๐ ม. ลึกเฉลี่ย ๐.๕๐ ม. หนา ๐.๐๗๐ ม. ย. > ๘๙๐.๐๐ ม.	ประชาชนมีน้ำเพื่อใช้ในภาคการเกษตรอย่างเพียงพอทั่วถึง	กองช่าง
๒๕	โครงการซ่อมแซมปรับปรุงถนนคอนกรีต (เดิม) โดยเสริมผิวลาดยาง (Asphaltic Concrete) ปรับระดับผิวแอสฟัลท์ติกคอนกรีต บ้านสันป่าม่วงใต้ หมู่ที่ ๔ ตำบลสันป่าม่วง	เพื่อเป็นการแก้ไขปัญหาความเดือดร้อนให้แก่ประชาชน ให้มีถนนที่ได้มาตรฐานและได้รับความสะดวก ปลอดภัย ในการใช้ถนนสัญจรไปมา	ซ่อมแซมปรับปรุง ถนนจำนวน ๓ จุด จุดที่ ๑ ขนาดกว้าง ๔.๐๐ ม. ยาว ๑๘๕.๐๐ ม. หนา ๐.๑๕ ม. หรือมีพื้นที่ไม่น้อยกว่า ๗๔๐.๐๐ ตร.ม. บริเวณ x = ๕๘๙๖๓๕ , y = ๒๑๒๐๘๖๕  จุดที่ ๒ ขนาดกว้าง ๔.๐๐ ม. ยาว ๕.๐๐ ม. หนา ๐.๑๕ ม. หรือมีพื้นที่ไม่น้อยกว่า ๒๐.๐๐ ตร.ม. บริเวณ x = ๕๘๙๕๕๙ , y = ๒๑๒๑๑๓๑	-	-	๕๗๐,๐๐๐	-	-	ถนน คสล. ก= ๔.๐๐ ม. ย= ๑๑๕.๐๐ ม. หนา.=๐.๑๕ ม. พท. > ๔๖๐ ตร.ม.  ถนน คสล. ก= ๔.๐๐ ม. ย= ๕.๐๐ ม. หนา.=๐.๑๕ ม. พท. > ๒๐ ตร.ม.	ประชาชน มีถนนที่ได้มาตรฐานและได้รับความสะดวก ปลอดภัย ในการใช้ถนนสัญจรไปมา	กองช่าง

ที่	โครงการ	วัตถุประสงค์	เป้าหมาย	งบประมาณและที่ผ่านมา					ตัวชี้วัด (KPI)	ผลที่คาดว่าจะได้รับ	หน่วยงานรับผิดชอบหลัก
			(ผลผลิตของโครงการ)	๒๕๖๖ (บาท)	๒๕๖๗ (บาท)	๒๕๖๘ (บาท)	๒๕๖๙ (บาท)	๒๕๗๐ (บาท)			
			จุดที่ ๓ ขนาดกว้าง ๔.๐๐ ม. ยาว ๒๕.๐๐ ม. หน้า ๐.๐๕ ม.หรือมีพื้นที่ไม่น้อยกว่า ๑๐๐.๐๐ ตร.ม. บริเวณ $x = ๕๘๙๐๑๒$ , $y = ๒๑๒๑๐๘๙$						ถนน คสล. ก= ๔.๐๐ ม. ย= ๒๕.๐๐ ม. หน้า.=๐.๐๕ ม. พท. > ๑๐๐ ตร.ม.		
๒๖	โครงการวางท่อระบายน้ำ คสล. พร้อมบ่อรับน้ำ คสล. หมู่ที่ ๔ บ้านสันป่าม่วงใต้ ตำบลสันป่าม่วง	เพื่อลดปัญหาน้ำท่วมขังในชุมชนและขยายผิวทางสัญจร ให้ประชาชนได้รับความสะดวกและปลอดภัยในการสัญจร	วางท่อ คสล. ขนาด ศก. ๑.๐๐ ม. จำนวน ๒๖๕ ท่อน พร้อมบ่อรับน้ำ ขนาด ๑.๕๐ x ๑.๕๐ ม. บริเวณ $x = ๕๘๘๘๓๓$ , $y = ๒๑๒๐๙๘๔$ (หน้าอาคารอเนกประสงค์)	-	-	๑,๐๖๙,๐๐๐	-	-	วางท่อ คสล. ขนาด ศก. ๑.๐๐ ม. จำนวน ๒๖๕ ท่อน พร้อมบ่อรับน้ำ ขนาด ๑.๕๐ x ๑.๕๐ ม.	สามารถระบายน้ำได้เร็วขึ้นลดปัญหาน้ำท่วมขังและสัญจรสะดวกปลอดภัย	กองช่าง
๒๗	โครงการก่อสร้างวางท่อระบายน้ำพร้อมบ่อพัก คสล. บ้านผาข้างมูบ หมู่ที่ ๑ ตำบลสันป่าม่วง	เพื่อลดปัญหาน้ำท่วมขังในชุมชนและขยายผิวทางสัญจร ให้ประชาชนได้รับความสะดวกและปลอดภัยในการสัญจร	วางท่อ คสล. ขนาด ศก. ๐.๔๐ ม. จำนวน ๙๗ ท่อน พร้อมบ่อพัก จำนวน ๖ บ่อ บริเวณ ตั้งแต่สวนหน่อไม้พื้ยูร	-	๑๑๑,๐๐๐	-	-	-	วางท่อ คสล. ขนาด ศก. ๐.๔๐ ม. จำนวน ๙๗ ท่อน พร้อมบ่อพัก จำนวน ๖ บ่อ	สามารถระบายน้ำได้เร็วขึ้นลดปัญหาน้ำท่วมขังและสัญจรสะดวกปลอดภัย	กองช่าง

ที่	โครงการ	วัตถุประสงค์	เป้าหมาย	งบประมาณและที่ผ่านมา					ตัวชี้วัด (KPI)	ผลที่คาดว่าจะได้รับ	หน่วยงานรับผิดชอบหลัก
			(ผลผลิตของโครงการ)	๒๕๖๖ (บาท)	๒๕๖๗ (บาท)	๒๕๖๘ (บาท)	๒๕๖๙ (บาท)	๒๕๗๐ (บาท)			
๒๘	โครงการก่อสร้างวางท่อระบายน้ำพร้อมรางส่งน้ำ คสล. บ้านผาช้างมูบ หมู่ที่ ๑ ตำบลสันป่าม่วง	เพื่อลดปัญหาน้ำท่วมขังในชุมชนและขยายผิวทางสัญจร ให้ประชาชนได้รับความสะดวกและปลอดภัยในการสัญจร	วางท่อ คสล. ขนาด ศก. ๐.๔๐ ม. จำนวน ๖ ท่อน และ ท่อ คสล. ขนาด ศก. ๐.๖๐ ม. จำนวน ๒๐ ท่อน และ ราง คสล. ปากกว้าง ๐.๘๐ ม. ก้นกว้าง ๐.๒๐ ม. หนา ๐.๐๗ ม. ลีกละ ๐.๔๐ ม. ยาว ๓๔ ม. บริเวณสามแยกข้าง ร.ร.ผาช้างมูบ	-	-	๕๕,๐๐๐	-	-	ท่อ คสล. ขนาด ศก. ๐.๔๐ ม. = ๖ ท่อน และ ท่อ คสล. ขนาด ศก. ๐.๖๐ ม. = ๒๐ ท่อน และ ราง คสล. ปากกว้าง ๐.๘๐ ม. ก้นกว้าง ๐.๒๐ ม. หนา ๐.๐๗ ม. ลีกละ ๐.๔๐ ม. ยาว ๓๔ ม.	สามารถระบายน้ำได้เร็วขึ้นลดปัญหาน้ำท่วมขังและสัญจรสะดวกปลอดภัย	กองช่าง
๒๙	โครงการก่อสร้างวางระบายน้ำพร้อมฝาปิด คสล. บ้านสันป่าม่วงเหนือ หมู่ที่ ๕ ตำบลสันป่าม่วง	เพื่อลดปัญหาน้ำท่วมขังในชุมชนและขยายผิวทางสัญจร ให้ประชาชนได้รับความสะดวกและปลอดภัยในการสัญจร	ราง พร้อมฝาปิด คสล. ขนาดกว้าง ๐.๔๐ ม. ลีกละ ๐.๓๕ ม. หนา ๐.๑๒ ม. ความยาวไม่น้อยกว่า ๔.๐๐ ม. บริเวณทางเข้าอาคารอเนกประสงค์ประจำหมู่บ้าน	-	๑๐,๐๐๐	-	-	-	ราง คสล. ก.= ๐.๔๐ ม. ลีกล. = ๐.๓๕ ม. หนา ๐.๑๒ ม. ย.> ๔.๐๐ ม.	สามารถระบายน้ำได้เร็วขึ้นลดปัญหาน้ำท่วมขังและสัญจรสะดวกปลอดภัย	กองช่าง

ที่	โครงการ	วัตถุประสงค์	เป้าหมาย	งบประมาณและที่ผ่านมา					ตัวชี้วัด (KPI)	ผลที่คาดว่าจะได้รับ	หน่วยงานรับผิดชอบหลัก
			(ผลผลิตของโครงการ)	๒๕๖๖ (บาท)	๒๕๖๗ (บาท)	๒๕๖๘ (บาท)	๒๕๖๙ (บาท)	๒๕๗๐ (บาท)			
๓๐	โครงการก่อสร้างถนนคอนกรีตเสริมเหล็ก (ค.ส.ล.) ไม่มีไหล่ทาง บ้านทุ่งต้นศรี หมู่ที่ ๒ ตำบลสันป่าม่วง	เพื่อให้ประชาชนได้รับความสะดวกและปลอดภัยในการสัญจร	กว้าง ๔.๐๐ ม. ยาวรวม ๘๐ ม. หนา ๐.๑๕ ม. หรือมีพื้นที่ไม่น้อยกว่า ๓๒๐ ตร.ม. จุดเริ่มต้น $x = ๕๘๗๐๗๕$ , $y = ๒๑๒๑๘๐๗$ จุดสิ้นสุด $x = ๕๘๗๒๓๕$ , $y = ๒๑๒๑๗๘๘$	-	-	๑๖๗,๐๐๐	-	-	ถนน ก=๔ ม. ย=๘๐ ม. น.=๐.๑๕ ม.พท. > ๓๒๐ ตร.ม.	ประชาชนได้รับความสะดวกและปลอดภัยในการสัญจร	กองช่าง
๓๑	โครงการก่อสร้างถนนคอนกรีตเสริมเหล็ก (ค.ส.ล.) ไม่มีไหล่ทาง บ้านสันป่าม่วง หมู่ที่ ๖ ตำบลสันป่าม่วง	เพื่อให้ประชาชนได้รับความสะดวกและปลอดภัยในการสัญจร	กว้าง ๔.๐๐ ม. ยาวรวม ๘๐ ม. หนา ๐.๑๕ ม. หรือมีพื้นที่ไม่น้อยกว่า ๓๒๐ ตร.ม. จุดเริ่มต้น $x = ๕๘๗๕๓๘$ , $y = ๒๑๒๐๕๑๔$ จุดสิ้นสุด $N = ๕๘๗๕๑๐$ , $y = ๒๑๒๐๕๘๔$	-	๑๖๗,๐๐๐	-	-	-	ถนน ก=๔ ม. ย=๘๐ ม. น.=๐.๑๕ ม.พท. > ๓๒๐ ตร.ม.	ประชาชนได้รับความสะดวกและปลอดภัยในการสัญจร	กองช่าง



ที่	โครงการ	วัตถุประสงค์	เป้าหมาย	งบประมาณและที่ผ่านมา					ตัวชี้วัด (KPI)	ผลที่คาดว่าจะได้รับ	หน่วยงานรับผิดชอบหลัก
			(ผลผลิตของโครงการ)	๒๕๖๖ (บาท)	๒๕๖๗ (บาท)	๒๕๖๘ (บาท)	๒๕๖๙ (บาท)	๒๕๗๐ (บาท)			
๓๒	โครงการก่อสร้างถนนคอนกรีตเสริมเหล็ก (ค.ส.ล.) ไม่มีไหล่ทาง บ้านสันป่าม่วงกลาง หมู่ที่ ๘ ตำบลสันป่าม่วง	เพื่อให้ประชาชนได้รับความสะดวกและปลอดภัยในการสัญจร	กว้าง ๔.๐๐ ม. ยาวรวม ๘๐ ม. หนา ๐.๑๕ ม. หรือมีพื้นที่ไม่น้อยกว่า ๔๐๐ ตร.ม. จุดเริ่มต้น $x = ๕๘๘๐๘๗$ , $y = ๒๑๒๑๑๓๗$ จุดสิ้นสุด $N = ๕๘๘๑๓๐$ , $y = ๒๑๒๑๑๕๙$	-	-	-	๑๖๗,๐๐๐	-	ถนน ก=๔ ม. ย=๘๐ ม. น.=๐.๑๕ ม.พท. > ๓๒๐ ตร.ม.	ประชาชนได้รับความสะดวกและปลอดภัยในการสัญจร	กองช่าง
๓๓	โครงการก่อสร้างถนนเพื่อการเกษตร หมู่ที่ ๒ ตำบลสันป่าม่วง	เพื่อเป็นเส้นทางสัญจรและขนส่งผลผลิตการเกษตร	กว้าง ๔.๐๐ ม. ยาวรวม ๓๐๐ ม. หนาเฉลี่ยไม่น้อยกว่า ๐.๕๐ ม. หรือมีพื้นที่ไม่น้อยกว่า ๑,๒๐๐ ตร.ม. จุดเริ่มต้น $x = ๕๘๖๓๐๔$ , $y = ๒๑๒๑๔๘๑$ จุดสิ้นสุด $x = ๕๘๖๒๘๑$ , $y = ๒๑๒๑๔๔๔$	-	๕๐๐,๐๐๐	-	-	-	ถนน ก=๔ ม. ย=๓๐ ม. น.=๐.๕๐ ม.พท. > ๑,๒๐๐ ตร.ม.	การขนส่งผลผลิตทางการเกษตรมีความสะดวกรวดเร็วขึ้น	กองช่าง

ที่	โครงการ	วัตถุประสงค์	เป้าหมาย	งบประมาณและที่ผ่านมา					ตัวชี้วัด (KPI)	ผลที่คาดว่าจะได้รับ	หน่วยงานรับผิดชอบหลัก
			(ผลผลิตของโครงการ)	๒๕๖๖ (บาท)	๒๕๖๗ (บาท)	๒๕๖๘ (บาท)	๒๕๖๙ (บาท)	๒๕๗๐ (บาท)			
๓๔	โครงการก่อสร้างถนนเพื่อการเกษตร หมู่ที่ ๔ ตำบลสันป่าม่วง	เพื่อเป็นเส้นทางสัญจรและขนส่งผลผลิตทางการเกษตร	กว้าง ๔.๐๐ ม. ยาวรวม ๓๐๐ ม. ทนาคือไม่น้อยกว่า ๐.๕๐ ม. หรือมีพื้นที่ไม่น้อยกว่า ๑,๒๐๐ ตร.ม. จุดเริ่มต้น $x = ๕๘๙๔๗๐$ , $y = ๒๑๒๐๘๓๖$ จุดสิ้นสุด $x = ๕๘๙๔๗๖$ , $y = ๒๑๒๐๘๖๕$	-	-	-	๕๐๐,๐๐๐	-	ถนน ก=๔ ม. ย=๓๐๐ ม. น.=๐.๕๐ ม.พท. > ๑,๒๐๐ ตร.ม.	การขนส่งผลผลิตทางการเกษตรมีความสะดวกรวดเร็วขึ้น	กองช่าง
๓๕	โครงการก่อสร้างถนนเพื่อการเกษตร หมู่ที่ ๘ ตำบลสันป่าม่วง	เพื่อเป็นเส้นทางสัญจรและขนส่งผลผลิตทางการเกษตร	กว้าง ๓.๐๐ ม. ยาวรวม ๑๖๕ ม. ทนาคือ ๐.๕๐ ม. หรือมีพื้นที่ไม่น้อยกว่า ๔๙๕ ตร.ม. จุดเริ่มต้น $x = ๕๘๘๒๒๗$ , $y = ๒๑๒๑๓๐๐$ จุดสิ้นสุด $x = ๕๘๘๕๔๖$ , $y = ๒๑๒๑๓๕๔$	-	-	-	-	๒๕๐,๐๐๐	ถนน ก=๔ ม. ย=๓๐๐ ม. น.=๐.๑๕ ม.พท. > ๔๙๕ ตร.ม.	การขนส่งผลผลิตทางการเกษตรมีความสะดวกรวดเร็วขึ้น	กองช่าง

ที่	โครงการ	วัตถุประสงค์	เป้าหมาย	งบประมาณและที่ผ่านมา					ตัวชี้วัด (KPI)	ผลที่คาดว่าจะได้รับ	หน่วยงานรับผิดชอบหลัก
			(ผลผลิตของโครงการ)	๒๕๖๖ (บาท)	๒๕๖๗ (บาท)	๒๕๖๘ (บาท)	๒๕๖๙ (บาท)	๒๕๗๐ (บาท)			
๓๖	โครงการปรับปรุงถนนเพื่อการเกษตร หมู่ที่ ๓ ตำบลสันปาม่วง	เพื่อเป็นเส้นทางสัญจรและขนส่งผลผลิตทางการเกษตร	- กว้าง ๔.๐๐ ม. ลีคเฉลี่ย ๐.๕๐-๑.๐๐ ม. ความยาวรวมไม่น้อยกว่า ๕๐๘ ม. หรือมีพื้นที่ไม่น้อยกว่า ๒๐๓๒.๐๐ ตร.ม. จุดเริ่มต้น x = ๕๘๙๒๔๖ , y = ๒๑๒๑๗๒๘ จุดสิ้นสุด x = ๕๘๙๘๕๘ , y = ๒๑๒๑๕๑๖	-	๓๐๐,๐๐๐	-	-	-	- ถนน ก= ๔.๐๐ ม. ย> ๕๘๐ ม. ล.= ๐.๕๐-๑.๐๐ ม. พท. > ๒๐๓๒ ตร.ม.	การขนส่งผลผลิตทางการเกษตรมีความสะดวกรวดเร็วขึ้น	กองช่าง
๓๗	โครงการปรับปรุงถนนเพื่อการเกษตร หมู่ที่ ๔	เพื่อเป็นเส้นทางสัญจรและขนส่งผลผลิตทางการเกษตร	กว้าง ๔.๐๐ ม. ยาวรวม ๕๐๐ ม.หนาเฉลี่ยไม่น้อยกว่า ๐.๑๕ ม. หรือมีพื้นที่ไม่น้อยกว่า ๒,๐๐๐ ตร.ม.จุดเริ่มต้น x = ๕๘๘๙๗๐ , y = ๒๑๒๐๙๘๔ จุดสิ้นสุด x = ๕๘๙๔๑๔ , y = ๒๑๒๐๘๖๓	-	๒๕๐,๐๐๐	-	-	-	ถนน ก=๔ ม. ย=๕๐๐ ม. น.=๐.๑๕ ม. พท. > ๒๐๐๐ ตร.ม.	การขนส่งผลผลิตทางการเกษตรมีความสะดวกรวดเร็วขึ้น	กองช่าง

ที่	โครงการ	วัตถุประสงค์	เป้าหมาย	งบประมาณและที่ผ่านมา					ตัวชี้วัด (KPI)	ผลที่คาดว่าจะได้รับ	หน่วยงานรับผิดชอบหลัก
			(ผลผลิตของโครงการ)	๒๕๖๖ (บาท)	๒๕๖๗ (บาท)	๒๕๖๘ (บาท)	๒๕๖๙ (บาท)	๒๕๗๐ (บาท)			
๓๘	โครงการปรับปรุงถนนเพื่อการเกษตร หมู่ที่ ๖	เพื่อเป็นเส้นทางสัญจรและขนส่งผลผลิตทางการเกษตร	กว้าง ๔.๐๐ ม. ยาวรวม ๕๐๐ ม. หนาเฉลี่ยไม่น้อยกว่า ๐.๑๕ ม. หรือ มีพื้นที่ไม่น้อยกว่า ๒,๐๐๐ ตร.ม. จุดเริ่มต้น $x = ๕๘๖๖๕๒$ , $y = ๒๑๒๐๕๗๐$ จุดสิ้นสุด $x = ๕๘๖๔๒๗๔$ , $y = ๒๑๒๑๐๕๔$	-	-	-	-	๒๕๐,๐๐๐	ถนน ก=๔ ม. ย=๕๐๐ ม. น.=๐.๑๕ ม. พท. > ๒,๐๐๐ ตร.ม.	การขนส่งผลผลิตทางการเกษตรมีความสะดวก รวดเร็วขึ้น	กองช่าง
๓๙	โครงการปรับปรุงถนนเพื่อการเกษตร หมู่ที่ ๗	เพื่อเป็นเส้นทางสัญจรและขนส่งผลผลิตทางการเกษตร	กว้าง ๔.๐๐ ม. ยาวรวม ๕๐๐ ม. หนาเฉลี่ยไม่น้อยกว่า ๐.๑๕ ม. หรือ มีพื้นที่ไม่น้อยกว่า ๒,๐๐๐ ตร.ม. จุดเริ่มต้น $x = ๕๘๓๐๑๒$ , $y = ๒๑๒๐๕๑๓$ จุดสิ้นสุด $x = ๕๘๒๕๖๖$ , $y = ๒๑๒๐๔๕๓$	๒๕๐,๐๐๐	-	-	-	-	ถนน ก=๔ ม. ย=๕๐๐ ม. น.=๐.๑๕ ม. พท. > ๒,๐๐๐ ตร.ม.	การขนส่งผลผลิตทางการเกษตรมีความสะดวก รวดเร็วขึ้น	กองช่าง

ที่	โครงการ	วัตถุประสงค์	เป้าหมาย	งบประมาณและที่ผ่านมา					ตัวชี้วัด (KPI)	ผลที่คาดว่าจะได้รับ	หน่วยงานรับผิดชอบหลัก
			(ผลผลิตของโครงการ)	๒๕๖๖ (บาท)	๒๕๖๗ (บาท)	๒๕๖๘ (บาท)	๒๕๖๙ (บาท)	๒๕๗๐ (บาท)			
๔๐	โครงการก่อสร้างพนักกันดิน หมู่ที่ ๒ ตำบลสันป่าม่วง	เพื่อป้องกันการทรุดตัวของไหล่ทางและเพื่อความปลอดภัยในการคมนาคมสัญจร	ก่อสร้างพนักกันดินและขยายไหล่ทาง การจราจรของถนน ขนาดสูง ๒ ม. ยาว ๒๐ ม. บริเวณ $x = ๕๘๖๘๓๙$ , $y = ๒๑๒๑๖๒๖$	-	-	-	-	๒๐๐,๐๐๐	พนักกันดินขนาดสูง ๒ ม. ยาว ๒๐ ม.	ประชาชนได้รับความสะดวกและปลอดภัยในการสัญจร	กองช่าง
๔๑	โครงการก่อสร้างพนักกันดิน หมู่ที่ ๓ ตำบลสันป่าม่วง	เพื่อป้องกันการทรุดตัวของไหล่ทางและเพื่อความปลอดภัยในการคมนาคมสัญจร	ก่อสร้างพนักกันดินและขยายไหล่ทาง การจราจรของถนน ขนาดสูง ๒ ม. ยาว ๒๐ ม. บริเวณ $x = ๕๘๘๘๐๐๓$ , $y = ๒๑๒๑๗๗๐$	-	-	-	๒๐๐,๐๐๐	-	พนักกันดินขนาดสูง ๒ ม. ยาว ๒๐ ม.	ประชาชนได้รับความสะดวกและปลอดภัยในการสัญจร	กองช่าง
๔๒	โครงการก่อสร้างพนักกันดิน หมู่ที่ ๔ ตำบลสันป่าม่วง	เพื่อป้องกันการทรุดตัวของไหล่ทางและเพื่อความปลอดภัยในการคมนาคมสัญจร	ก่อสร้างพนักกันดินและขยายไหล่ทาง การจราจรของถนน ขนาดสูง ๒ ม. ยาว ๕๐ ม. บริเวณ $x = ๕๘๖๘๓๙$ , $y = ๒๑๒๑๖๒๖$	-	-	-	-	๕๐๐,๐๐๐	พนักกันดินขนาดสูง ๒ ม. ยาว ๒๐ ม.	ประชาชนได้รับความสะดวกและปลอดภัยในการสัญจร	กองช่าง
๔๓	โครงการก่อสร้างสะพานข้ามลำน้ำ หมู่ที่ ๗ ตำบลสันป่าม่วง	เพื่อเป็นเส้นทางสัญจรและขนส่งผลผลิตทางการเกษตร	ขนาดกว้าง ๕.๐๐ ม. ยาว ๑๐ ม. จำนวน ๑ จุด บริเวณ $x = ๕๘๒๙๙๙$ , $y = ๒๑๒๐๐๓๓$	-	-	-	-	๕๐๐,๐๐๐	สะพาน ๑ จุด	ประชาชนได้รับความสะดวกในการสัญจรมากขึ้น	กองช่าง

ที่	โครงการ	วัตถุประสงค์	เป้าหมาย	งบประมาณและที่ผ่านมา					ตัวชี้วัด (KPI)	ผลที่คาดว่าจะได้รับ	หน่วยงานรับผิดชอบหลัก
			(ผลผลิตของโครงการ)	๒๕๖๖ (บาท)	๒๕๖๗ (บาท)	๒๕๖๘ (บาท)	๒๕๖๙ (บาท)	๒๕๗๐ (บาท)			
๔๔	โครงการขยายเขตการให้บริการระบบประปาภูเขา หมู่ที่ ๖ ตำบลสันป่าม่วง	เพื่อให้มีน้ำสะอาดในการบริโภคเพิ่มเติมและทั่วถึง	วางท่อส่งน้ำจากอ่างเก็บน้ำแม่ต๋อมสู่หมู่บ้านสันป่าม่วง หมู่ที่ ๖ และระบบกรอง	-	-	-	-	๕๐๐,๐๐๐	ปรับปรุงระบบและเปลี่ยนท่อส่งน้ำ	ประชาชนได้บริโภคน้ำที่สะอาดขึ้น	กองช่าง
๔๕	โครงการขยายเขตการให้บริการระบบประปาภูเขา หมู่ที่ ๗ ตำบลสันป่าม่วง	เพื่อให้มีน้ำสะอาดในการบริโภคเพิ่มเติมและทั่วถึง	วางระบบท่อเพิ่มเติมจากระบบประปาภูเขาเดิม	-	-	-	๓๐๐,๐๐๐	-	ปรับปรุงระบบกรองน้ำและเพิ่มแรงดัน	ประชาชนได้มีน้ำอุปโภคบริโภคอย่างเพียงพอและทั่วถึง	กองช่าง
๔๖	โครงการปรับปรุง ซ่อมแซมระบบประปา หมู่ที่ ๖ ตำบลสันป่าม่วง	เพื่อให้มีน้ำสะอาดในการบริโภค	เปลี่ยนถังเก็บน้ำพร้อมฐานรอง และปั๊มซับเมอร์ส (Submersible Pump)	-	๑๕๐,๐๐๐	-	-	-	ปรับปรุงระบบและเปลี่ยนท่อส่งน้ำ	ประชาชนได้บริโภคน้ำที่สะอาดขึ้น	กองช่าง
๔๗	โครงการปรับปรุง ซ่อมแซมระบบประปา หมู่ที่ ๗ ตำบลสันป่าม่วง	เพื่อให้มีน้ำสะอาดในการบริโภค	ก่อสร้างถังกรองน้ำดื่มเพิ่มแรงดัน	-	-	-	๑๕๐,๐๐๐	-	ปรับปรุงระบบและเปลี่ยนท่อส่งน้ำ	ประชาชนได้บริโภคน้ำที่สะอาดขึ้น	กองช่าง
๔๘	โครงการปรับปรุง ซ่อมแซมระบบประปา หมู่ที่ ๘ ตำบลสันป่าม่วง	เพื่อให้มีน้ำสะอาดในการบริโภค	เปลี่ยนถังเก็บน้ำพร้อมฐานรอง และปั๊มซับเมอร์ส (Submersible Pump)	-	๑๕๐,๐๐๐	-	-	-	ปรับปรุงระบบและเปลี่ยนท่อส่งน้ำ	ประชาชนได้บริโภคน้ำที่สะอาดขึ้น	กองช่าง
๔๙	โครงการขุดเจาะบ่อน้ำบาดาลภายในตำบล	เพื่อให้มีน้ำอุปโภค บริโภคอย่างพอเพียงในช่วงฤดูแล้ง (บรรเทาปัญหาภัยแล้ง)	บ่อน้ำบาดาล ๑ บ่อ/ปี	-	-	-	๓๐๐,๐๐๐	-	บ่อน้ำบาดาล ๑ บ่อ/ปี	ประชาชนมีน้ำเพื่อการอุปโภคและบริโภคในช่วงฤดูแล้ง	กองช่าง

ที่	โครงการ	วัตถุประสงค์	เป้าหมาย	งบประมาณและที่ผ่านมา					ตัวชี้วัด (KPI)	ผลที่คาดว่าจะได้รับ	หน่วยงานรับผิดชอบหลัก
			(ผลผลิตของโครงการ)	๒๕๖๖ (บาท)	๒๕๖๗ (บาท)	๒๕๖๘ (บาท)	๒๕๖๙ (บาท)	๒๕๗๐ (บาท)			
๕๐	โครงการก่อสร้างระบบประปาบาดาลสำนักงาน	เพื่อให้สำนักงานมีน้ำสะอาดในอุบิโกค บริโกค อย่างพอเพียงและบริการประชาชน (บรรเทาปัญหาภัยแล้ง)	ขุดเจาะบ่อบาดาลเพื่อใช้ภายในสำนักงาน	๕๐๐,๐๐๐	-	-	-	-	บ่อบาดาลสำนักงาน	เพื่อให้ภายในสำนักงานมีน้ำสะอาดในการอุบิโกคและบริโกคอย่างพอเพียงและบริการประชาชน	กองช่าง
๕๑	โครงการปรับปรุงซ่อมแซมตลาดลำเหมือง หมู่ที่ ๑ ตำบลสันป่าม่วง	เพื่อให้มีน้ำใช้ในภาคการเกษตรอย่างเพียงพอ	กว้างเฉลี่ย ๐.๘๐ - ๑ ม. ลึกเฉลี่ย ๐.๓๐ - ๐.๔๐ ม. ความยาวไม่น้อยกว่า ๕๐๐ ม. จุดเริ่มต้น x = ๕๘๕๗๐๕ , y = ๒๑๒๑๖๘๒ จุดสิ้นสุด x = ๕๘๖๑๗๖ , y = ๒๑๒๑๕๑๒	-	๒๐๐,๐๐๐	-	-	-	คาด ม.๑ ยาว > ๕๐๐ ม.	ประชาชนมีน้ำเพื่อใช้ในภาคการเกษตรอย่างเพียงพอทั่วถึง	กองช่าง
๕๒	โครงการปรับปรุงซ่อมแซมตลาดลำเหมือง หมู่ที่ ๒ ตำบลสันป่าม่วง	เพื่อให้มีน้ำใช้ในภาคการเกษตรอย่างเพียงพอ	กว้างเฉลี่ย ๐.๘๐ - ๑ ม. ลึกเฉลี่ย ๐.๓๐ - ๐.๔๐ ม. ความยาวไม่น้อยกว่า ๕๐๐ ม. จุดเริ่มต้น x = ๕๘๖๔๖๒ , y = ๒๑๒๑๓๘๙ จุดสิ้นสุด x = ๕๘๖๕๕๓ , y = ๒๑๒๐๙๕๒	-	-	-	-	๒๐๐,๐๐๐	คาด ม.๒ ยาว > ๕๐๐ ม.	ประชาชนมีน้ำเพื่อใช้ในภาคการเกษตรอย่างเพียงพอทั่วถึง	กองช่าง

ที่	โครงการ	วัตถุประสงค์	เป้าหมาย	งบประมาณและที่ผ่านมา					ตัวชี้วัด (KPI)	ผลที่คาดว่าจะได้รับ	หน่วยงานรับผิดชอบหลัก
			(ผลผลิตของโครงการ)	๒๕๖๖ (บาท)	๒๕๖๗ (บาท)	๒๕๖๘ (บาท)	๒๕๖๙ (บาท)	๒๕๗๐ (บาท)			
๕๓	โครงการปรับปรุงซ่อมแซมตลาดลำเหมือง หมู่ที่ ๓ ตำบลสันปาม่วง	เพื่อให้มีน้ำใช้ในภาคการเกษตรอย่างเพียงพอ	กว้างเฉลี่ย ๐.๘๐ - ๑ ม. ลึกเฉลี่ย ๐.๓๐ - ๐.๔๐ ม. ความยาวไม่น้อยกว่า ๕๐๐ ม. จุดเริ่มต้น x = ๕๘๘๕๑๓ , y = ๒๑๒๑๘๖๕ จุดสิ้นสุด x = ๕๘๙๑๐๖ , y = ๒๑๒๑๗๐๙	-	-	๒๐๐,๐๐๐	-	-	ตลาด ม.๓ ยาว > ๕๐๐ ม.	ประชาชนมีน้ำเพื่อใช้ในภาคการเกษตรอย่างเพียงพอทั่วถึง	กองช่าง
๕๔	โครงการปรับปรุงซ่อมแซมตลาดลำเหมือง บ้านสันปาม่วงใต้ หมู่ที่ ๔ ตำบลสันปาม่วง	เพื่อให้มีน้ำใช้ในภาคการเกษตรอย่างเพียงพอ	ขนาดปากกว้าง ๐.๑๕ ม. ท้องกว้าง ๐.๕๐ ม. ลึกเฉลี่ย ๐.๕๐ ม. หน้า ๐.๐๗ ม. ยาวไม่น้อยกว่า ๖๐๐ ม. จุดเริ่มต้น x = ๕๘๘๙๖๓ , y = ๒๑๒๑๐๐๐ จุดสิ้นสุด x = ๕๘๙๘๘๖ , y = ๒๑๒๐๘๗๐	-	๔๑๗,๐๐๐	-	-	-	ตลาด ม.๔ ยาว > ๖๐๐ ม.	ประชาชนมีน้ำเพื่อใช้ในภาคการเกษตรอย่างเพียงพอทั่วถึง	กองช่าง



ที่	โครงการ	วัตถุประสงค์	เป้าหมาย	งบประมาณและที่ผ่านมา					ตัวชี้วัด (KPI)	ผลที่คาดว่าจะได้รับ	หน่วยงานรับผิดชอบหลัก
			(ผลผลิตของโครงการ)	๒๕๖๖ (บาท)	๒๕๖๗ (บาท)	๒๕๖๘ (บาท)	๒๕๖๙ (บาท)	๒๕๗๐ (บาท)			
๕๕	โครงการปรับปรุงซ่อมแซมตลาดลำเหมือง หมู่ที่ ๕ ตำบลสันป้าม่วง	เพื่อให้มีน้ำใช้ในภาคการเกษตรอย่างเพียงพอ	กว้างเฉลี่ย ๐.๘๐ - ๑ ม. ลึกเฉลี่ย ๐.๓๐ - ๐.๔๐ ม. ความยาวไม่น้อยกว่า ๕๐๐ ม. จุดเริ่มต้น x = ๕๘๗๙๓๖ , y = ๒๑๒๐๘๙๑ จุดสิ้นสุด x = ๕๘๗๔๑๒ , y = ๒๑๒๐๙๙๒		-	-	-	๒๐๐,๐๐๐	ตลาด ม.๕ ยาว > ๕๐๐ ม	ประชาชนมีน้ำเพื่อใช้ในภาคการเกษตรอย่างเพียงพอทั่วถึง	กองช่าง
๕๖	โครงการปรับปรุงซ่อมแซมตลาดลำเหมือง หมู่ที่ ๖ ตำบลสันป้าม่วง	เพื่อให้มีน้ำใช้ในภาคการเกษตรอย่างเพียงพอ	กว้างเฉลี่ย ๐.๘๐ - ๑ ม. ลึกเฉลี่ย ๐.๓๐ - ๐.๔๐ ม. ความยาวไม่น้อยกว่า ๕๐๐ ม. จุดเริ่มต้น x = ๕๘๖๖๔๕ , y = ๒๑๒๐๕๖๙ จุดสิ้นสุด x = ๕๘๗๑๙๑ , y = ๒๑๒๐๔๑๑	-	-	-	๒๐๐,๐๐๐	-	ตลาด ม.๖ ยาว > ๕๐๐ ม.	ประชาชนมีน้ำเพื่อใช้ในภาคการเกษตรอย่างเพียงพอทั่วถึง	กองช่าง

ที่	โครงการ	วัตถุประสงค์	เป้าหมาย	งบประมาณและที่ผ่านมา					ตัวชี้วัด (KPI)	ผลที่คาดว่าจะได้รับ	หน่วยงานรับผิดชอบหลัก
			(ผลผลิตของโครงการ)	๒๕๖๖ (บาท)	๒๕๖๗ (บาท)	๒๕๖๘ (บาท)	๒๕๖๙ (บาท)	๒๕๗๐ (บาท)			
๕๗	โครงการปรับปรุงซ่อมแซมตลาดลำเหมือง หมู่ที่ ๗ (ห้วยแม่สิงห์) ตำบลสันป่าม่วง	เพื่อให้มีน้ำใช้ในภาคการเกษตรอย่างเพียงพอ	กว้างเฉลี่ย ๐.๘๐ - ๑ ม. ลึกเฉลี่ย ๐.๓๐ - ๐.๔๐ ม. ความยาวไม่น้อยกว่า ๕๐๐ ม. จุดเริ่มต้น x = ๕๘๒๔๓๐ , y = ๒๑๒๐๑๖๘ จุดสิ้นสุด x = ๕๘๒๖๘๑ , y = ๒๑๒๐๓๖	-	-	-	๒๐๐,๐๐๐	-	คาด ม.๖ ยาว > ๕๐๐ ม.	ประชาชนมีน้ำเพื่อใช้ในภาคการเกษตรอย่างเพียงพอทั่วถึง	กองช่าง
๕๘	โครงการปรับปรุงซ่อมแซมตลาดลำเหมือง หมู่ที่ ๘ ตำบลสันป่าม่วง	เพื่อให้มีน้ำใช้ในภาคการเกษตรอย่างเพียงพอ	กว้างเฉลี่ย ๐.๘๐ - ๑ ม. ลึกเฉลี่ย ๐.๓๐ - ๐.๔๐ ม. ความยาวไม่น้อยกว่า ๕๐๐ ม. จุดเริ่มต้น x = ๕๘๘๐๓๒ , y = ๒๑๒๑๑๙๕ จุดสิ้นสุด x = ๕๘๘๒๓๑ , y = ๒๑๒๑๓๐๖	-	-	-	-	๒๐๐,๐๐๐	คาด ม.๘ ยาว > ๕๐๐ ม.	ประชาชนมีน้ำเพื่อใช้ในภาคการเกษตรอย่างเพียงพอทั่วถึง	กองช่าง
๕๙	โครงการขุดลอกคลองหลวงบ้านผาข้างมูบ หมู่ที่ ๑ บ้านทุ่งต้นศรี หมู่ที่ ๒	เพื่อให้มีน้ำใช้ในภาคการเกษตรอย่างเพียงพอและป้องกันน้ำท่วม	ความกว้างเฉลี่ย ๓ - ๒๐ ม. ลึกเฉลี่ย ๐.๒๗ - ๑.๘๔ ม. ความยาวไม่น้อยกว่า ๑,๓๔๓ ม. จุดเริ่มต้น x = ๕๕๗๑๐๒ , y = ๒๑๒๑๖๒๕ จุดสิ้นสุด x = ๕๘๖๒๑๖ , y = ๒๑๒๑๕๐๐	-	-	๔๘๙,๐๐๐	-	-	ขุดลอก ก.= ๓-๒๐ ม. ย.= ๑,๓๔๓ ม. ลึก ๐.๒๗-๑.๘๔ ม.	ประชาชนมีน้ำเพื่อใช้ในภาคการเกษตรอย่างเพียงพอทั่วถึง	กองช่าง

ที่	โครงการ	วัตถุประสงค์	เป้าหมาย	งบประมาณและที่ผ่านมา					ตัวชี้วัด (KPI)	ผลที่คาดว่าจะได้รับ	หน่วยงานรับผิดชอบหลัก
			(ผลผลิตของโครงการ)	๒๕๖๖ (บาท)	๒๕๖๗ (บาท)	๒๕๖๘ (บาท)	๒๕๖๙ (บาท)	๒๕๗๐ (บาท)			
๖๐	โครงการขุดลอกลำเหมืองสาธารณะ ประโยชน์ หมู่ที่ ๔	เพื่อให้มีน้ำใช้ในภาคการเกษตรอย่างเพียงพอและป้องกันน้ำท่วม	ความกว้าง ๓ - ๑๐ ม. ลึกเฉลี่ย ๑ - ๒ ม. ความยาวไม่น้อยกว่า ๑,๐๐๐ ม. จุดเริ่มต้น $x = ๕๘๘๙๕๖$ , $y = ๒๑๒๐๙๙๗$ จุดสิ้นสุด $x = ๕๘๙๙๐๖$ , $y = ๒๑๒๐๘๖๔$	-	-	-	-	๒๐๐,๐๐๐	ขุดลอก ก.= ๓-๑๐ ม. ย.= ๑,๐๐๐ ม. ลึก ฉ. ๑-๒ ม.	ประชาชนมีน้ำเพื่อใช้ในภาคการเกษตรอย่างเพียงพอทั่วถึง	กองช่าง
๖๑	โครงการขุดลอกลำเหมืองสาธารณะ ประโยชน์ หมู่ที่ ๖	เพื่อให้มีน้ำใช้ในภาคการเกษตรอย่างเพียงพอและป้องกันน้ำท่วม	จำนวน ๑ สาย ขนาดกว้าง ๑ ม. ลึก ๐.๙๐ ม. ยาว ๕๐๐ ม. จุดเริ่มต้น $x = ๕๘๗๓๕๖$ , $y = ๒๑๒๐๗๕๒$ จุดสิ้นสุด $x = ๕๘๖๔๐๖$ , $y = ๒๑๒๑๓๘๘$	-	-	-	๕๐,๐๐๐	-	ขุดลอก ก.=๑ ม. ย.=๕๐๐ ม. ลึก ฉ. ๐.๙-๑ ม.	ประชาชนมีน้ำเพื่อใช้ในภาคการเกษตรอย่างเพียงพอทั่วถึง	กองช่าง
๖๒	โครงการก่อสร้างรางระบายน้ำ (คสล.) รูปตัวยู พร้อมฝापิด หมู่ที่ ๒	เพื่อลดปัญหาน้ำท่วมขังในชุมชนและขยายผิวทางสัญจร ให้ประชาชนได้รับความสะดวกและปลอดภัยในการสัญจร	กว้าง ๐.๔๐ ม. ลึกเฉลี่ย ๐.๕๐ ม. หนา ๐.๑๒ ม. ความยาวไม่น้อยกว่า ๑๐๐ ม. จุดเริ่มต้น $x = ๕๘๗๑๑๖$ , $y = ๒๑๒๑๗๙๕$ จุดสิ้นสุด $x = ๕๘๗๒๐๖$ , $y = ๒๑๒๑๗๙๒$	-	-	-	-	๒๕๐,๐๐๐	ราง ก.=๐.๔๐ ม. ลึก ฉ. = ๐.๕๐ ม. หนา ๐.๑๒ ม. ย.> ๑๐๐ ม.	สามารถระบายน้ำได้เร็วขึ้นลดปัญหาน้ำท่วมขังและสัญจรสะดวกปลอดภัย	กองช่าง

ที่	โครงการ	วัตถุประสงค์	เป้าหมาย	งบประมาณและที่ผ่านมา					ตัวชี้วัด (KPI)	ผลที่คาดว่าจะได้รับ	หน่วยงานรับผิดชอบหลัก
			(ผลผลิตของโครงการ)	๒๕๖๖ (บาท)	๒๕๖๗ (บาท)	๒๕๖๘ (บาท)	๒๕๖๙ (บาท)	๒๕๗๐ (บาท)			
๖๓	โครงการก่อสร้างรางระบายน้ำ (คสล.) รูปตัวยู พร้อมฝาปิด หมู่ที่ ๖	เพื่อลดปัญหาน้ำท่วมขังในชุมชนและขยายผิวทางสัญจร ให้ประชาชนได้รับความสะดวกและปลอดภัยในการสัญจร	กว้าง ๐.๔๐ ม. ลึกเฉลี่ย ๐.๕๕ - ๐.๘๕ ม. ความยาวไม่น้อยกว่า ๑๐๐ ม. จุดเริ่มต้น x = ๕๘๗๕๘๔ , y = ๒๑๒๐๓๔๐ จุดสิ้นสุด x = ๕๘๗๕๕๓ , y = ๒๑๒๐๔๙๔	-	-	-	-	๓๐๐,๐๐๐	ราง ก.=๐.๔๐ ม. ลึก ฉ.= ๐.๕๕-๐.๘๕ ม. หนา ๐.๑๒ ม. ย.>๑๐๐ ม.	สามารถระบายน้ำได้เร็วขึ้นลดปัญหาน้ำท่วมขังและสัญจรสะดวกปลอดภัย	กองช่าง
๖๔	โครงการปรับปรุงอาคารอเนกประสงค์ คสล. ๒ ชั้น (อาคารสำนักงานเทศบาล)	เพื่อรองรับการให้บริการประชาชน	จำนวน ๑ หลัง	-	๕๐๐,๐๐๐	-	-	-	ปรับปรุงอาคารจำนวน ๑ หลัง	ประชาชนได้รับบริการที่สะดวกขึ้น	กองช่าง
๖๕	โครงการปรับปรุงภูมิทัศน์ภายในพื้นที่สำนักงาน	เพื่อให้เกิดความเป็นระเบียบเรียบร้อยเหมาะสมต่อการให้บริการประชาชน	จัดสวน ตัดหญ้า ปรับภูมิทัศน์ภายในพื้นที่สำนักงาน	-	-	-	๕๐๐,๐๐๐	-	ปรับปรุงอาคารในพื้นที่สำนักงาน	ประชาชนมีความพึงพอใจในการมาติดต่อราชการ	กองช่าง
๖๖	โครงการปรับปรุง ซ่อมแซมอาคารอเนกประสงค์ หมู่ที่ ๑	เพื่อรองรับการขยายตัวของชุมชนในการประกอบกิจกรรมและแสดงความคิดเห็นร่วมกัน	- ปรับปรุงซ่อมแซมอาคาร ๑ หลัง	-	-	-	-	๑๐๐,๐๐๐	ปรับปรุงต่อเติมอาคาร ๑ หลัง	ประชาชนมีสถานที่ประชุมและประกอบกิจกรรมร่วมกัน	กองช่าง
๖๗	โครงการปรับปรุง ซ่อมแซมอาคารอเนกประสงค์ หมู่ที่ ๒ (อาคารเก็บของ)	เพื่อรองรับการขยายตัวของชุมชนและเก็บรักษาวัสดุอุปกรณ์ของชุมชน	ปรับปรุง ซ่อมแซมอาคาร ๑ หลัง	-	-	-	-	๑๐๐,๐๐๐	ปรับปรุงต่อเติมอาคาร ๑ หลัง	อาคารเก็บของชุมชนอยู่ในสภาพสมบูรณ์เก็บวัสดุอุปกรณ์ได้อย่างมีประสิทธิภาพ	กองช่าง

ที่	โครงการ	วัตถุประสงค์	เป้าหมาย	งบประมาณและที่ผ่านมา					ตัวชี้วัด (KPI)	ผลที่คาดว่าจะได้รับ	หน่วยงานรับผิดชอบหลัก
			(ผลผลิตของโครงการ)	๒๕๖๖ (บาท)	๒๕๖๗ (บาท)	๒๕๖๘ (บาท)	๒๕๖๙ (บาท)	๒๕๗๐ (บาท)			
๖๘	โครงการจัดหาที่ดินเพื่อทำกิจกรรมสำหรับบริการสาธารณะหรือประโยชน์สาธารณะ หมู่ที่ ๒	เพื่อรองรับการขยายตัวของชุมชนในการร่วมแสดงออกความคิดเห็น	ที่ดินสาธารณะประโยชน์ ๑ แปลง	-	-	-	-	๕๐๐,๐๐๐	ที่ดินสาธารณะประโยชน์ ๑ แปลง	ประชาชนมีสถานที่ประชุมและประกอบกิจกรรมร่วมกัน	สำนักปลัด/ กองช่าง/ กองคลัง
๖๙	โครงการปรับปรุงต่อเติมอาคารอเนกประสงค์ หมู่ที่ ๖	เพื่อรองรับการขยายตัวของชุมชนในการร่วมแสดงออกความคิดเห็น	- ปรับปรุงต่อเติมอาคาร ๑ หลัง (อาคาร,ระบบไฟฟ้า ฯลฯ)	-	-	-	-	๑๐๐,๐๐๐	ปรับปรุงต่อเติมอาคาร ๑ หลัง	ประชาชนมีสถานที่ประชุมและประกอบกิจกรรมร่วมกัน	กองช่าง
๗๐	โครงการปรับปรุงต่อเติมอาคารอเนกประสงค์ หมู่ที่ ๗	เพื่อรองรับการขยายตัวของชุมชนในการร่วมแสดงออกความคิดเห็น	ปรับปรุงต่อเติม อาคาร ๑ หลัง	-	-	-	๑๐๐,๐๐๐	-	ปรับปรุงต่อเติมอาคาร ๑ หลัง	ประชาชนมีสถานที่ประชุมและประกอบกิจกรรมร่วมกัน	กองช่าง
๗๑	โครงการติดตั้งไฟฟ้าสาธารณะบริเวณอาคารอเนกประสงค์ หมู่ที่ ๕	เพื่อรองรับการขยายตัวของชุมชนในการร่วมแสดงออกความคิดเห็นและความปลอดภัยยามวิกาล	ติดตั้งไฟกิ่งโดยรอบอาคารอเนกประสงค์	-	๑๐๐,๐๐๐	-	-	-	ไฟกิ่งโดยรอบอาคารอเนกประสงค์	ประชาชนมีสถานที่ประชุมและประกอบกิจกรรมร่วมกันและความปลอดภัยในยามวิกาล	กองช่าง
๗๒	โครงการติดตั้งไฟฟ้าสาธารณะภายในตำบล (ไฟกิ่ง)	เพื่อเพิ่มแสงสว่างในการสัญจรตอนกลางคืน	จำนวนปีละ ๔๐ จุด	-	-	๓๐๐,๐๐๐	-	-	ไฟฟ้า ๔๐ จุด/ปี	ประชาชนได้รับความสะดวกและปลอดภัยในยามวิกาล	กองช่าง/ กฟภ.

ที่	โครงการ	วัตถุประสงค์	เป้าหมาย	งบประมาณและที่ผ่านมา					ตัวชี้วัด (KPI)	ผลที่คาดว่าจะได้รับ	หน่วยงานรับผิดชอบหลัก
			(ผลผลิตของโครงการ)	๒๕๖๖ (บาท)	๒๕๖๗ (บาท)	๒๕๖๘ (บาท)	๒๕๖๙ (บาท)	๒๕๗๐ (บาท)			
๗๓	โครงการปรับปรุงระบบจำหน่ายไฟฟ้าสาธารณะ บ้านแม่ต๋อมใน หมู่ที่ ๗	เพื่อปรับปรุงระบบจ่ายไฟฟ้าสาธารณะ บ้านแม่ต๋อมใน หมู่ที่ ๗	อุดหนุนการไฟฟ้าส่วนภูมิภาคจังหวัดพะเยา	-	-	๕๐,๐๐๐	-	-	อุดหนุนการไฟฟ้าส่วนภูมิภาคจังหวัดพะเยา	ประชาชนได้รับความสะดวกและปลอดภัยในการใช้ไฟฟ้าสาธารณะ	กองช่าง/กพภ.
๗๓ โครงการ				๓,๑๐๙,๐๐๐	๕,๑๕๘,๐๐๐	๔,๗๕๒,๐๐๐	๒,๖๖๗,๐๐๐	๔,๓๕๐,๐๐๐			

## รายละเอียดโครงการพัฒนา

แผนพัฒนาพัฒนาท้องถิ่น (พ.ศ.๒๕๖๖-๒๕๗๐)

สำหรับ โครงการที่เกิณศักยภาพขององค์กรปกครองส่วนท้องถิ่นที่ใช้สำหรับการประสานแผนพัฒนาท้องถิ่น

เทศบาลตำบลสันป่าม่วง อำเภอเมืองพะเยา จังหวัดพะเยา

ก. ยุทธศาสตร์จังหวัด ที่ ๓	การพัฒนาเมือง โครงสร้างพื้นฐาน และระบบโลจิสติกส์
ข. ยุทธศาสตร์การพัฒนาของอปท.ในเขตจังหวัด	พัฒนาโครงสร้างพื้นฐาน
ยุทธศาสตร์	พัฒนาโครงสร้างพื้นฐาน
แผนงาน	อุตสาหกรรมและการโยธา

ที่	โครงการ	วัตถุประสงค์	เป้าหมาย	งบประมาณและที่ผ่านมา					ตัวชี้วัด (KPI)	ผลที่คาดว่าจะได้รับ	หน่วยงานรับผิดชอบหลัก
			(ผลผลิตของโครงการ)	๒๕๖๖ (บาท)	๒๕๖๗ (บาท)	๒๕๖๘ (บาท)	๒๕๖๙ (บาท)	๒๕๗๐ (บาท)			
๑	โครงการก่อสร้างถนนคอนกรีตเสริมเหล็ก ม.๓ บ้านสันปูเลย ต.สันป่าม่วง เข้ม ม.๓ บ้านสันหนองเหนียว ต.บ้านต๋อม อ.เมืองพะเยา จ.พะเยา (พนักงวียน)	เพื่อให้ประชาชนได้รับความสะดวกและปลอดภัยในการสัญจร	ถนน ค.ส.ล. กว้าง ๔.๐๐ ม. ยาวไม่น้อยกว่า ๑,๘๐๐.๐๐ ม. หนา ๐.๑๕ ม. จุดเริ่มต้น ๕๘๘,๕๑๒ mE. ๒,๑๒๑,๘๖๗ mN. จุดสิ้นสุด ๕๘๙,๙๒๙ mE. ๒,๑๒๑,๕๑๘ mN.	-	๓,๖๐๐,๐๐๐	-	-	-	ความยาวของถนน ค.ส.ล. เมื่อดำเนินการก่อสร้างแล้วเสร็จ	ประชาชนได้รับความสะดวกและปลอดภัยในการสัญจร	กองช่าง ทต.สันป่าม่วง/อบจ.พะเยา/หน่วยงานที่เกี่ยวข้อง

## รายละเอียดโครงการพัฒนา

แผนพัฒนาพัฒนาท้องถิ่น (พ.ศ.๒๕๖๖-๒๕๗๐)

สำหรับ โครงการที่เกิณศักยภาพขององค์กรปกครองส่วนท้องถิ่นที่ใช้สำหรับการประสานแผนพัฒนาท้องถิ่น

เทศบาลตำบลสันป่าม่วง อำเภอเมืองพะเยา จังหวัดพะเยา

ก. ยุทธศาสตร์จังหวัด ที่ ๓	การพัฒนาเมือง โครงสร้างพื้นฐาน และระบบโลจิสติกส์
ข. ยุทธศาสตร์การพัฒนาของอปท.ในเขตจังหวัด	พัฒนาโครงสร้างพื้นฐาน
ยุทธศาสตร์	พัฒนาโครงสร้างพื้นฐาน
แผนงาน	อุตสาหกรรมและการโยธา

ที่	โครงการ	วัตถุประสงค์	เป้าหมาย	งบประมาณและที่ผ่านมา					ตัวชี้วัด (KPI)	ผลที่คาดว่าจะได้รับ	หน่วยงานรับผิดชอบหลัก
			(ผลผลิตของโครงการ)	๒๕๖๖ (บาท)	๒๕๖๗ (บาท)	๒๕๖๘ (บาท)	๒๕๖๙ (บาท)	๒๕๗๐ (บาท)			
๒	โครงการก่อสร้างถนนคอนกรีตเสริมเหล็ก ม.๓ บ้านสันปูเลย ต.สันป่าม่วง เข็ม ม.๕ บ้านต่อมตง ต.บ้านต่อม อ.เมืองพะเยา จ.พะเยา (ป่าสุสาน)	เพื่อให้ประชาชนได้รับความสะดวกและปลอดภัยในการสัญจร	ถนน ค.ส.ล. กว้าง ๔.๐๐ ม. ยาวไม่น้อยกว่า ๘๙๐.๐๐ ม. หนา ๐.๑๕ ม. จุดเริ่มต้น ๕๘๗,๑๘๐ mE. ๒,๑๒๒,๒๑๗ mN. จุดสิ้นสุด ๕๘๘,๐๐๓ mE. ๒,๑๒๑,๑๐๗ mN.	-	๑,๗๘๐,๐๐๐	-	-	-	ความยาวของถนน ค.ส.ล. เมื่อดำเนินการก่อสร้างแล้วเสร็จ	ประชาชนได้รับความสะดวกและปลอดภัยในการสัญจร	กองช่าง ทต.สันป่าม่วง/อบจ.พะเยา/หน่วยงานที่เกี่ยวข้อง



## รายละเอียดโครงการพัฒนา

แผนพัฒนาพัฒนาท้องถิ่น (พ.ศ.๒๕๖๖-๒๕๗๐)

สำหรับ โครงการที่เกิณศักยภาพขององค์กรปกครองส่วนท้องถิ่นที่ใช้สำหรับการประสานแผนพัฒนาท้องถิ่น

เทศบาลตำบลสันป่าม่วง อำเภอเมืองพะเยา จังหวัดพะเยา

ก. ยุทธศาสตร์จังหวัด ที่ ๓	การพัฒนาเมือง โครงสร้างพื้นฐาน และระบบโลจิสติกส์
ข. ยุทธศาสตร์การพัฒนาของอปท.ในเขตจังหวัด	พัฒนาโครงสร้างพื้นฐาน
ยุทธศาสตร์	พัฒนาโครงสร้างพื้นฐาน
แผนงาน	อุตสาหกรรมและการโยธา

ที่	โครงการ	วัตถุประสงค์	เป้าหมาย	งบประมาณและที่ผ่านมา					ตัวชี้วัด (KPI)	ผลที่คาดว่าจะได้รับ	หน่วยงานรับผิดชอบหลัก	
			(ผลผลิตของโครงการ)	๒๕๖๖ (บาท)	๒๕๖๗ (บาท)	๒๕๖๘ (บาท)	๒๕๖๙ (บาท)	๒๕๗๐ (บาท)				
๓	โครงการขุดลอกลำห้วยแม่ต้อม สายบ้านผาช้างมูบ ม. ๑ ต.สันป่าม่วง เชื่อม ม.๗ บ้านต้อมตง ต.บ้านต้อม อ.เมืองพะเยา จ.พะเยา	เพื่อเพิ่มปริมาณในการกักเก็บน้ำ ให้มีน้ำใช้ในภาคการเกษตรอย่างเพียงพอทั่วถึงและป้องกันน้ำท่วม	ขุดลอกลำห้วยแม่ต้อมขนาดปากกว้างเฉลี่ย ๖.๐๐ ม. ก้นกว้างเฉลี่ย ๒.๐๐ ม. ลึกเฉลี่ย ๒.๐๐ ม. ความยาวไม่น้อยกว่า ๒,๐๐๐ ม. จุดเริ่มต้น ๕๘๕,๓๕๒ mE. ๒,๑๒๑,๗๗๗ mN. จุดสิ้นสุด ๕๘๖,๐๘๙ mE. ๒,๑๒๒,๒๖๘ mN.	-	๕๐๐,๐๐๐	-	-	-	-	ความยาวของการขุดลอกลำห้วยเมื่อดำเนินการก่อสร้างแล้วเสร็จ	ประชาชนมีน้ำใช้ในภาคการเกษตรอย่างเพียงพอทั่วถึงและป้องกันน้ำท่วม	กองช่าง ทต.สันป่าม่วง/อบจ.พะเยา/หน่วยงานที่เกี่ยวข้อง
๔	โครงการก่อสร้างสะพานคอนกรีตเสริมเหล็ก ม. ๗ บ้านแม่ต้อมใน ต.สันป่าม่วง เชื่อม ม.๙ บ้านม่อนแก้ว ต.บ้านสา อ.เมืองพะเยา จ.พะเยา (ห้วยแม่ต้อม)	เพื่อให้ประชาชนได้รับความสะดวกและปลอดภัยในการสัญจร	ก่อสร้างสะพานคอนกรีตเสริมเหล็ก กว้าง ๔ ม. ยาว ๖ เมตร พิกัด ๕๘๓,๐๐๗ mE. ๒,๑๒๐,๐๔๘ mN.	-	๑,๐๐๐,๐๐๐	-	-	-	-	จำนวนสะพานที่ได้มาตรฐานเมื่อดำเนินการแล้วเสร็จ	ประชาชนได้รับความสะดวกและปลอดภัยในการสัญจร	กองช่าง ทต.สันป่าม่วง/อบจ.พะเยา/หน่วยงานที่เกี่ยวข้อง

## รายละเอียดโครงการพัฒนา

## แผนพัฒนาพัฒนาท้องถิ่น (พ.ศ.๒๕๖๖-๒๕๗๐)

สำหรับ โครงการที่เกินศักยภาพขององค์กรปกครองส่วนท้องถิ่นที่ใช้สำหรับการประสานแผนพัฒนาท้องถิ่น

## เทศบาลตำบลสันป่าม่วง อำเภอเมืองพะเยา จังหวัดพะเยา

ก. ยุทธศาสตร์จังหวัด ที่ ๓	การพัฒนาเมือง โครงสร้างพื้นฐาน และระบบโลจิสติกส์
ข. ยุทธศาสตร์การพัฒนาของอปท.ในเขตจังหวัด	พัฒนาโครงสร้างพื้นฐาน
ยุทธศาสตร์	พัฒนาโครงสร้างพื้นฐาน
แผนงาน	อุตสาหกรรมและการโยธา

ที่	โครงการ	วัตถุประสงค์	เป้าหมาย	งบประมาณและที่ผ่านมา					ตัวชี้วัด (KPI)	ผลที่คาดว่าจะได้รับ	หน่วยงานรับผิดชอบหลัก
			(ผลผลิตของโครงการ)	๒๕๖๖ (บาท)	๒๕๖๗ (บาท)	๒๕๖๘ (บาท)	๒๕๖๙ (บาท)	๒๕๗๐ (บาท)			
๕	โครงการก่อสร้างสะพานคอนกรีตเสริมเหล็ก ม. ๑ บ้านผาช้างมูบ ต.สันป่าม่วง เขื่อม ม. ๗ บ้านต๋อมตง ต.บ้านต๋อม อ.เมืองพะเยา จ.พะเยา	เพื่อให้ประชาชนได้รับความสะดวกและปลอดภัยในการสัญจร	ก่อสร้างสะพานคอนกรีตเสริมเหล็ก กว้าง ๔ ม. ยาว ๖ เมตร พิกัด ๕๘๕,๖๕๙ mE. ๒,๑๒๑,๘๔๔ mN.	-	๑,๐๐๐,๐๐๐	-	-	-	จำนวนสะพานที่ได้มาตรฐานเมื่อดำเนินการก่อสร้างแล้วเสร็จ	ประชาชนได้รับความสะดวกและปลอดภัยในการสัญจร	กองช่าง ทต.สันป่าม่วง/อบจ.พะเยา/หน่วยงานที่เกี่ยวข้อง
๖	โครงการก่อสร้างถนนคอนกรีตเสริมเหล็กหัสสายทางหลวงท้องถิ่น พย.ถ. ๒๙-๐๐๖ สาย บ้านสันปูเลย-พนักงว้าน หมู่ที่ ๓ บ้านสันปูเลย ตำบลสันป่าม่วง กว้าง ๔.๐๐ เมตร ยาว ๑,๘๓๕ เมตร หนา ๐.๑๕ เมตร หรือมีพื้นที่ไม่น้อยกว่า ๗,๓๔๐ ตารางเมตร เทศบาลตำบลสันป่าม่วง อำเภอเมืองพะเยา จังหวัดพะเยา	เพื่อให้ประชาชนได้รับความสะดวกและปลอดภัยในการสัญจร	ถนน ค.ส.ล. กว้าง ๔.๐๐ ม. ยาวไม่น้อยกว่า ๑,๘๓๕.๐๐ ม. หนา ๐.๑๕ ม. หรือมีพื้นที่ไม่น้อยกว่า ๗,๓๔๐ ตร.ม. จุดเริ่มต้น ๕๘๘,๕๑๒ mE. ๒,๑๒๑,๘๖๔ mN. จุดสิ้นสุด ๕๘๙,๙๐๐ mE. ๒,๑๒๑,๕๒๑ mN.	๔,๓๙๓,๐๐๐	-	-	-	-	ความยาวของถนน ค.ส.ล. เมื่อดำเนินการก่อสร้างแล้วเสร็จ	ประชาชนได้รับความสะดวกและปลอดภัยในการสัญจร	กองช่าง ทต.สันป่าม่วง/อบจ.พะเยา/หน่วยงานที่เกี่ยวข้อง

## รายละเอียดโครงการพัฒนา

## แผนพัฒนาพัฒนาท้องถิ่น (พ.ศ.๒๕๖๖-๒๕๗๐)

สำหรับ โครงการที่เกิณศักยภาพขององค์กรปกครองส่วนท้องถิ่นที่ใช้สำหรับการประสานแผนพัฒนาท้องถิ่น

## เทศบาลตำบลสันป่าม่วง อำเภอเมืองพะเยา จังหวัดพะเยา

ก. ยุทธศาสตร์จังหวัด ที่ ๓	การพัฒนาเมือง โครงสร้างพื้นฐาน และระบบโลจิสติกส์
ข. ยุทธศาสตร์การพัฒนาของอปท.ในเขตจังหวัด	พัฒนาโครงสร้างพื้นฐาน
ยุทธศาสตร์	พัฒนาโครงสร้างพื้นฐาน
แผนงาน	อุตสาหกรรมและการโยธา

ที่	โครงการ	วัตถุประสงค์	เป้าหมาย (ผลผลิตของโครงการ)	งบประมาณและที่ผ่านมา					ตัวชี้วัด (KPI)	ผลที่คาดว่าจะได้รับ	หน่วยงาน รับผิดชอบหลัก
				๒๕๖๖ (บาท)	๒๕๖๗ (บาท)	๒๕๖๘ (บาท)	๒๕๖๙ (บาท)	๒๕๗๐ (บาท)			
๗	โครงการก่อสร้างถนนคอนกรีตเสริมเหล็ก รหัสสายทางหลวงท้องถิ่น พย.ถ. ๒๙-๐๐๗ สาย ทางไปน้ำตกขุนต่อม หมู่ที่ ๗ บ้านแม่ ต่อมใน ตำบลสันป่าม่วง กว้าง ๔.๐๐ เมตร ยาว ๑,๕๘๐ เมตร หนา ๐.๑๕ เมตร หรือ มีพื้นที่ไม่น้อยกว่า ๖,๓๒๐ ตารางเมตร เทศบาลตำบลสันป่าม่วง อำเภอเมืองพะเยา จังหวัดพะเยา	เพื่อให้ประชาชนได้รับ ความสะดวกและปลอดภัย ในการสัญจร	ถนน ค.ส.ล. กว้าง ๔.๐๐ ม. ยาวไม่น้อยกว่า ๑,๕๘๐.๐๐ ม. หนา ๐.๑๕ ม. หรือมีพื้นที่ไม่ น้อยกว่า ๖,๓๒๐ ตร.ม. จุดเริ่มต้น ๕๘๒,๕๐๔ mE. ๒,๑๒๑,๒๕๑ mN. จุดสิ้นสุด ๕๘๑,๓๔๒ mE. ๒,๑๒๑,๐๓๖ mN.	๓,๗๘๒,๐๐๐	-	-	-	-	ความยาวของ ถนน ค.ส.ล. เมื่อดำเนินการ ก่อสร้างแล้ว เสร็จ	ประชาชนได้รับ ความสะดวก และปลอดภัยใน การสัญจร	กองช่าง ทต. สันป่าม่วง/ อบจ.พะเยา/ หน่วยงานที่ เกี่ยวข้อง
รวม	๗ โครงการ			๘,๑๗๕,๐๐๐	๗,๘๘๐,๐๐๐	๐	๐	๐			

## บัญชีครุภัณฑ์

แผนพัฒนาท้องถิ่น (พ.ศ.๒๕๖๖-๒๕๗๐)

เทศบาลตำบลสันป่าม่วง อำเภอเมืองพะเยา จังหวัดพะเยา

ที่	แผนงาน	หมวด	ประเภท	เป้าหมาย (ผลผลิตของครุภัณฑ์)	งบประมาณและที่ผ่านมา					หน่วยงาน รับผิดชอบหลัก
					๒๕๖๖	๒๕๖๗	๒๕๖๘	๒๕๖๙	๒๕๗๐	
					(บาท)	(บาท)	(บาท)	(บาท)	(บาท)	
๑	แคะและ ชุมชน	ครุภัณฑ์	ครุภัณฑ์การเกษตร	เครื่องตัดหญ้าสำหรับรถฟาร์มแทรคเตอร์ จำนวน ๑ เครื่องๆ ละ ๔๘,๐๐๐ บาท (ราคาตามท้องตลาด) โดยชุดโครงสร้างผ่านการขึ้นรูปด้วยเหล็กขึ้นเดียว สามารถปรับระดับการตัดได้	-	-	๔๘,๐๐๐	-	-	กองช่าง
๒	แคะและ ชุมชน	ครุภัณฑ์	ครุภัณฑ์การเกษตร	เครื่องพรวนสำหรับรถฟาร์มแทรคเตอร์ แบบ ๖ ใบจาน จำนวน ๑ เครื่องๆ ละ ๔๙,๐๐๐ บาท (ราคาตามท้องตลาด)	-	-	๔๙,๐๐๐	-	-	กองช่าง
๓	แคะและ ชุมชน	ครุภัณฑ์	ครุภัณฑ์การเกษตร	ใบมีดดินสำหรับรถฟาร์มแทรคเตอร์ จำนวน ๑ เครื่องๆ ละ ๕๙,๐๐๐ บาท (ราคาตามท้องตลาด)	-	-	๕๙,๐๐๐	-	-	กองช่าง
๔	แคะและ ชุมชน	ครุภัณฑ์	ครุภัณฑ์การเกษตร	รถฟาร์มแทรคเตอร์ ชนิดขับเคลื่อน ๔ ล้อ ขนาด ๔๐ แรงม้า จำนวน ๑ คันๆ ละ ๕๙๐,๐๐๐ บาท (ราคาตามมาตรฐานครุภัณฑ์ มีนาคม ๒๕๖๐)	-	-	๕๙๐,๐๐๐	-	-	กองช่าง
รวม		๔ โครงการ			๐	๐	๗๔๖,๐๐๐	๐	๐	

## ส่วนที่ ๔

### การติดตามและประเมินผล

#### ๔.๑ การติดตามและประเมินผลยุทธศาสตร์

ตามพระราชบัญญัติกำหนดแผนและขั้นตอนการกระจายอำนาจให้แก่องค์กรปกครองส่วนท้องถิ่น พ.ศ. ๒๕๔๒ ได้กำหนดให้องค์กรปกครองส่วนท้องถิ่น มีอำนาจและหน้าที่ในการจัดทำแผนพัฒนาท้องถิ่นของตนเอง โดยในการจัดทำแผนพัฒนาขององค์กรปกครองส่วนท้องถิ่นนั้น จะต้องดำเนินการตามระเบียบกระทรวงมหาดไทย ว่าด้วยการจัดทำแผนพัฒนาขององค์กรปกครองส่วนท้องถิ่น พ.ศ. ๒๕๔๘ และที่แก้ไขเพิ่มเติมถึง (ฉบับที่ ๓) พ.ศ. ๒๕๖๑ ทั้งนี้ แผนพัฒนาท้องถิ่นจะต้องสอดคล้องกับแผนพัฒนาจังหวัด ยุทธศาสตร์การพัฒนาขององค์กรปกครองส่วนท้องถิ่นในเขตจังหวัด แผนพัฒนาอำเภอ แผนพัฒนาตำบล แผนพัฒนาหมู่บ้านหรือแผนชุมชน อันมีลักษณะเป็นการกำหนดรายละเอียดแผนงาน ดังนั้น จึงต้องมีการกำหนดยุทธศาสตร์การพัฒนาขององค์กรปกครองส่วนท้องถิ่นในเขตจังหวัดขึ้น ตามกระบวนการพิจารณาจากประชาคมท้องถิ่นระดับจังหวัด ร่วมกับคณะกรรมการพัฒนาองค์การบริหารส่วนจังหวัด คณะกรรมการประสานแผนพัฒนาท้องถิ่นระดับจังหวัด ผู้แทนองค์กรปกครองส่วนท้องถิ่นในเขตจังหวัด ร่วมกันจัดทำ ทบทวน หรือเปลี่ยนแปลงยุทธศาสตร์การพัฒนาขององค์กรปกครองส่วนท้องถิ่นในเขตจังหวัด เพื่อให้การจัดทำแผนพัฒนาขององค์กรปกครองส่วนท้องถิ่นเกิดประสิทธิภาพ ประสิทธิผล โดยนำยุทธศาสตร์การพัฒนาขององค์กรปกครองส่วนท้องถิ่นในเขตจังหวัดไปใช้เป็นแนวทางในการจัดทำแผนพัฒนาท้องถิ่นของตนเองได้ต่อไป และเพื่อให้สามารถบูรณาการกับแผนพัฒนาจังหวัด แผนปฏิบัติราชการประจำปีของจังหวัดและตอบสนองความต้องการของประชาชนอันจะนำไปสู่การดำเนินงานประมาท ที่มีประสิทธิภาพในท้องถิ่นได้อย่างแท้จริง เป็นเครื่องมือในการพัฒนาท้องถิ่นให้เข้มแข็ง เกิดประโยชน์สูงสุดต่อประชาชนในท้องถิ่น

ดังนั้น องค์กรปกครองส่วนท้องถิ่น จึงต้องกำหนดยุทธศาสตร์การพัฒนาขององค์กรปกครองส่วนท้องถิ่นให้สอดคล้องยุทธศาสตร์การพัฒนาขององค์กรปกครองส่วนท้องถิ่นในเขตจังหวัด เพื่อนำไปสู่การ บูรณาการร่วมกันให้เกิดความสอดคล้องกับแผนพัฒนาจังหวัด สามารถเชื่อมโยงไปสู่แผนพัฒนากลุ่มจังหวัด แผนพัฒนาภาค แผนพัฒนาเศรษฐกิจและสังคมแห่งชาติ ฉบับที่ ๑๒ แผนยุทธศาสตร์ชาติ ๒๐ ปี ไทยแลนด์ ๔.๐ และในการจัดทำแผนพัฒนาท้องถิ่น (พ.ศ. ๒๕๖๑ – ๒๕๖๕) จะต้องมีการติดตามและติดตามและประเมินผลยุทธศาสตร์เพื่อความสอดคล้องแผนพัฒนาท้องถิ่นขององค์กรปกครองส่วนท้องถิ่น ตามระเบียบกระทรวงมหาดไทย ว่าด้วยการจัดทำแผนขององค์กรปกครองส่วนท้องถิ่น พ.ศ. ๒๕๔๘ และที่แก้ไขเพิ่มเติมถึง (ฉบับที่ ๓) พ.ศ. ๒๕๖๑ โดยคณะกรรมการติดตามและประเมินผลแผนพัฒนาท้องถิ่น จะต้องดำเนินการให้คะแนนตามเกณฑ์ที่กำหนดไว้ ซึ่งเป็นส่วนหนึ่งของการติดตามและประเมินผลแผนพัฒนา โดยดำเนินการให้แล้วเสร็จภายในหกสิบวัน นับแต่วันที่ประกาศใช้งบประมาณรายจ่าย รายละเอียดแนวทางการพิจารณาตามหนังสือกระทรวงมหาดไทย ด่วนที่สุด ที่ มท ๐๘๑๐.๓/ว ๒๙๓๑ ลงวันที่ ๑๕ พฤษภาคม ๒๕๖๒ เรื่อง ชักซ้อมแนวทางการทบทวนแผนพัฒนาท้องถิ่น (พ.ศ. ๒๕๖๑ – ๒๕๖๕) ขององค์กรปกครองส่วนท้องถิ่น ดังนี้

**แนวทางการพิจารณาการติดตามและประเมินผลยุทธศาสตร์  
เพื่อความสอดคล้องแผนพัฒนาท้องถิ่นขององค์กรปกครองส่วนท้องถิ่น**

ประเด็นการพิจารณา	คะแนน
๑. ข้อมูลสภาพทั่วไปและข้อมูลพื้นฐานขององค์กรปกครองส่วนท้องถิ่น	๒๐
๒. การวิเคราะห์สถานการณ์และศักยภาพ	๒๐
๓. ยุทธศาสตร์ประกอบด้วย	๖๐
๓.๑ ยุทธศาสตร์ขององค์กรปกครองส่วนท้องถิ่น	(๑๐)
๓.๒ ยุทธศาสตร์ขององค์กรปกครองส่วนท้องถิ่นในเขตจังหวัด	(๑๐)
๓.๓ ยุทธศาสตร์จังหวัด	(๑๐)
๓.๔ วิสัยทัศน์	(๕)
๓.๕ กลยุทธ์	(๕)
๓.๖ เป้าประสงค์ของแต่ละประเด็นกลยุทธ์	(๕)
๓.๗ จุดยืนทางยุทธศาสตร์	(๕)
๓.๘ แผนงาน	(๕)
๓.๙ ความเชื่อมโยงของยุทธศาสตร์ในภาพรวม	(๕)
<b>รวมคะแนน</b>	<b>๑๐๐</b>

แนวทางเบื้องต้นในการให้คะแนนแนวทางการพิจารณาการติดตามและประเมินผลยุทธศาสตร์  
เพื่อความสอดคล้องแผนพัฒนาท้องถิ่นขององค์กรปกครองส่วนท้องถิ่น

ประเด็นการพิจารณา	รายละเอียดหลักเกณฑ์	คะแนนเต็ม	คะแนนที่ได้
๑. ข้อมูลสภาพทั่วไป และข้อมูลพื้นฐานของ องค์กรปกครองส่วน ท้องถิ่น	ควรประกอบด้วยข้อมูลดังนี้ (๑) ข้อมูลเกี่ยวกับด้านกายภาพ เช่น ที่ตั้งของหมู่บ้าน/ชุมชน/ตำบล ลักษณะภูมิ ประเทศ ลักษณะภูมิอากาศ ลักษณะของที่ดิน ลักษณะของแหล่งน้ำ ลักษณะของ ป่าไม้ ฯลฯ ด้านการเมือง/การปกครอง เช่น เขตการปกครองการเลือกตั้ง ฯลฯ	๒๐ (๓)	
	(๒) ข้อมูลเกี่ยวกับด้านการเมือง/การปกครอง เช่น เขตการปกครอง การเลือกตั้ง ฯลฯ ประชากร เช่น ข้อมูลเกี่ยวกับจำนวนประชากร และช่วงอายุและจำนวน ประชากร ฯลฯ	(๒)	
	(๓) ข้อมูลเกี่ยวกับสภาพทางสังคม เช่น การศึกษา สาธารณสุข อาชญากรรม ยา เสพติด การสังคมสงเคราะห์	(๒)	
	(๔) ข้อมูลเกี่ยวกับระบบบริหารพื้นฐาน เช่น การคมนาคมขนส่ง การไฟฟ้า การ ประปา โทรศัพท์ ฯลฯ	(๒)	
	(๕) ข้อมูลเกี่ยวกับระบบเศรษฐกิจ เช่น การเกษตร การประมง การประมงสัตว์ การบริการ การท่องเที่ยว อุตสาหกรรม การพาณิชย์/กลุ่มอาชีพแรงงาน ฯลฯ	(๒)	
	(๖) ข้อมูลเกี่ยวกับศาสนา ประเพณี วัฒนธรรม เช่น การนับถือศาสนาประเพณี และงานประจำปี ภูมิปัญญาท้องถิ่น ภาษาถิ่น สินค้าพื้นเมืองและของที่ระลึก ฯลฯ และอื่นๆ	(๒)	
	(๗) ข้อมูลเกี่ยวกับทรัพยากรธรรมชาติ เช่น น้ำ ป่าไม้ ภูเขา คุณภาพของ ทรัพยากรธรรมชาติ ฯลฯ	(๒)	
	(๘) การสำรวจและจัดเก็บข้อมูลเพื่อการจัดทำแผนพัฒนาท้องถิ่นหรือการใช้ ข้อมูล จปฐ.	(๒)	
	(๙) การประชุมประชาคมท้องถิ่น รูปแบบ วิธีการ และการดำเนินการประชุม ประชาคมท้องถิ่นโดยใช้กระบวนการร่วมคิด ร่วมทำ ร่วมตัดสินใจ ร่วมตรวจสอบ ร่วมรับประโยชน์ ร่วมแก้ไขปัญหา ปรีกษาหารือ แลกเปลี่ยนเรียนรู้ เพื่อแก้ไข ปัญหาสำหรับการพัฒนาท้องถิ่นตามอำนาจหน้าที่ขององค์กรปกครองส่วน ท้องถิ่น	(๓)	

ประเด็น การพิจารณา	รายละเอียดหลักเกณฑ์	คะแนน เต็ม	คะแนนที่ ได้
๒. การวิเคราะห์ สภาพการณ์และ ศักยภาพ	<b>ควรประกอบด้วยข้อมูลดังนี้</b> (๑) การวิเคราะห์ที่ครอบคลุมความเชื่อมโยง ความสอดคล้องยุทธศาสตร์จังหวัด ยุทธศาสตร์การพัฒนาขององค์กรปกครองส่วนท้องถิ่นในเขตจังหวัด ยุทธศาสตร์ ขององค์กรปกครองส่วนท้องถิ่น นโยบายของผู้บริหารท้องถิ่น รวมถึงความ เชื่อมโยงแผนยุทธศาสตร์ชาติ ๒๐ ปี แผนพัฒนาเศรษฐกิจและสังคมแห่งชาติ และ Thailand ๔.๐	๒๐ (๕)	
	(๒) การวิเคราะห์การใช้ผังเมืองรวมหรือผังเมืองเฉพาะและการบังคับใช้ผลของ การบังคับใช้ สภาพการณ์ที่เกิดขึ้นต่อการพัฒนาท้องถิ่น	(๓)	
	(๓) การวิเคราะห์ทางสังคม เช่น ด้านแรงงาน การศึกษา สาธารณสุข ความ ยากจน อาชญากรรม ปัญหาเสพติด เทคโนโลยี จารีต ประเพณี วัฒนธรรม ภูมิปัญญาท้องถิ่น เป็นต้น	(๓)	
	(๔) การวิเคราะห์ทางเศรษฐกิจ ข้อมูลด้านรายได้ครัวเรือน การส่งเสริมอาชีพ กลุ่มอาชีพ กลุ่มทางสังคม การพัฒนาอาชีพและกลุ่มต่างๆ สภาพทางเศรษฐกิจ และความเป็นอยู่ทั่วไป เป็นต้น	(๓)	
	(๕) การวิเคราะห์สิ่งแวดล้อม พื้นที่สีเขียว ธรรมชาติต่างๆ ทางภูมิศาสตร์ กระบวนการหรือสิ่งที่เกิดขึ้น การประติษฐ์ที่มีผลต่อสิ่งแวดล้อมและการพัฒนา	(๓)	
	(๖) ผลการวิเคราะห์ศักยภาพเพื่อประเมินสถานภาพการพัฒนาในปัจจุบันและ โอกาสการพัฒนาในอนาคตของท้องถิ่น ด้วยเทคนิค SWOT Analysis ที่อาจ ส่งผลต่อการดำเนินงานได้แก่ S-Strengit(จุดแข็ง) W-Weakness (จุดอ่อน) O- Opportunity (โอกาส) และT-Therat(อุปสรรค)	(๓)	
๓. ยุทธศาสตร์ ๓.๑ ยุทธศาสตร์ของ องค์กรปกครองส่วน ท้องถิ่น  ๓.๒ ยุทธศาสตร์ของ องค์กรปกครองส่วน ท้องถิ่นในเขตจังหวัด  ๓.๓ ยุทธศาสตร์จังหวัด	<b>ควรประกอบด้วยข้อมูลดังนี้</b> สอดคล้องกับสภาพสังคม เศรษฐกิจ สิ่งแวดล้อม ของท้องถิ่น ประเด็นปัญหาการพัฒนาและแนวทางการพัฒนาที่สอดคล้องกับ ยุทธศาสตร์ขององค์กรปกครองส่วนท้องถิ่น และเชื่อมโยงหลักพระราชบัญญัติ ยุทธศาสตร์ชาติ ๒๐ ปี แผนพัฒนาเศรษฐกิจและสังคมแห่งชาติ และ Thailand ๔.๐	๖๐ (๑๐)	
	สอดคล้องและเชื่อมโยงกับสภาพสังคม เศรษฐกิจ สิ่งแวดล้อมของท้องถิ่น และ ยุทธศาสตร์จังหวัด และเชื่อมโยงหลักพระราชบัญญัติยุทธศาสตร์ชาติ ๒๐ ปี แผนพัฒนาเศรษฐกิจและสังคมแห่งชาติและ Thailand ๔.๐	(๑๐)	
	สอดคล้องกับแผนพัฒนากลุ่มจังหวัด ยุทธศาสตร์พัฒนาภาค แผนพัฒนา เศรษฐกิจและสังคมแห่งชาติ แผนการบริหารราชการแผ่นดิน นโยบาย/ ยุทธศาสตร์ คสช. และนโยบายรัฐบาล หลักพระราชบัญญัติ ยุทธศาสตร์ชาติ ๒๐ ปี และThailand ๔.๐	(๑๐)	



ประเด็นการพิจารณา	รายละเอียดหลักเกณฑ์	คะแนนเต็ม	คะแนนที่ได้
๓.๔ วิสัยทัศน์	วิสัยทัศน์ ซึ่งมีลักษณะแสดงสถานภาพที่องค์กรปกครองส่วนท้องถิ่นต้องการจะเป็นหรือบรรลุถึงอนาคตอย่างชัดเจน สอดคล้องกับโอกาสและศักยภาพที่เป็นลักษณะเฉพาะขององค์กรปกครองส่วนท้องถิ่นและสัมพันธ์กับโครงการพัฒนา	(๕)	
๓.๕ กลยุทธ์	แสดงให้เห็นช่องทาง วิธีการ ภารกิจหรือสิ่งที่ต้องทำตามอำนาจหน้าที่ขององค์กรปกครองส่วนท้องถิ่นที่จะนำไปสู่การบรรลุวิสัยทัศน์ หรือแสดงให้เห็นถึงความชัดเจนในสิ่งที่จะดำเนินการให้บรรลุวิสัยทัศน์นั้น	(๕)	
๓.๖ เป้าประสงค์ของแต่ละประเด็นกลยุทธ์	เป้าประสงค์ของแต่ละประเด็นกลยุทธ์มีความสอดคล้องและสนับสนุนต่อกิจกรรมที่จะเกิดขึ้น มุ่งหมายสิ่งหนึ่งสิ่งใดที่ชัดเจน	(๕)	
๓.๗ จุดยืนทางยุทธศาสตร์ (Positioning)	ความมุ่งมั่นอันแน่วแน่ในการวางแผนพัฒนาท้องถิ่น เพื่อให้บรรลุวิสัยทัศน์ขององค์กรปกครองส่วนท้องถิ่น ซึ่งเกิดจากศักยภาพของพื้นที่จริง ที่จะนำไปสู่ผลสำเร็จทางยุทธศาสตร์	(๕)	
๓.๘ แผนงาน	แผนงานหรือจุดมุ่งหมายเพื่อการพัฒนาในอนาคต กำหนดจุดมุ่งหมายในเรื่องใดเรื่องหนึ่งหรือแผนงานที่เกิดจากเป้าประสงค์ ตัวชี้วัด ค่าเป้าหมาย กลยุทธ์ จุดยืนทางยุทธศาสตร์ขององค์กรปกครองส่วนท้องถิ่นที่มีความชัดเจน นำไปสู่การทำโครงการพัฒนาท้องถิ่นในแผนพัฒนาท้องถิ่น โดยระบุแผนงานและความเชื่อมโยงดังกล่าว	(๕)	
๓.๙ ความเชื่อมโยงของยุทธศาสตร์ในภาพรวม	ความเชื่อมโยงองค์รวมที่นำไปสู่การพัฒนาท้องถิ่นที่เกิดผลผลิต/โครงการจากแผนยุทธศาสตร์ชาติ ๒๐ ปี แผนพัฒนาเศรษฐกิจและสังคมแห่งชาติ ฉบับที่ ๑๒ Thailand ๔.๐ แผนพัฒนาภาค/แผนพัฒนากลุ่มจังหวัด /แผนพัฒนาจังหวัด ยุทธศาสตร์การพัฒนาขององค์กรปกครองส่วนท้องถิ่นในเขตจังหวัด และยุทธศาสตร์ขององค์กรปกครองส่วนท้องถิ่น	(๕)	
<b>รวมคะแนน</b>		<b>๑๐๐</b>	

## ๔.๒ การติดตามและประเมินผลโครงการขององค์กรปกครองส่วนท้องถิ่น

ในการจัดทำแผนพัฒนาท้องถิ่น (พ.ศ. ๒๕๖๑ – ๒๕๖๕) ขององค์กรปกครองส่วนท้องถิ่น จะต้องมีการติดตามและประเมินผลโครงการขององค์กรปกครองส่วนท้องถิ่นเพื่อความสอดคล้องแผนพัฒนาท้องถิ่น ตามระเบียบกระทรวงมหาดไทย ว่าด้วยการจัดทำแผนขององค์กรปกครองส่วนท้องถิ่น พ.ศ. ๒๕๔๘ และที่แก้ไขเพิ่มเติมถึง (ฉบับที่ ๓) พ.ศ. ๒๕๖๑ โดยคณะกรรมการติดตามและประเมินผลแผนพัฒนาท้องถิ่น จะต้องดำเนินการให้คะแนนตามเกณฑ์ที่กำหนดไว้ ซึ่งเป็นส่วนหนึ่งของการติดตามและประเมินผลแผนพัฒนา โดยดำเนินการให้แล้วเสร็จภายในหกสิบวัน นับแต่วันที่ประกาศใช้งบประมาณรายจ่าย รายละเอียดแนวทางการพิจารณาตามหนังสือกระทรวงมหาดไทย ด่วนที่สุด ที่ มท ๐๘๑๐.๓/ว ๒๙๓๑ ลงวันที่ ๑๕ พฤษภาคม ๒๕๖๒ เรื่อง ชักซ้อมแนวทางการทบทวนแผนพัฒนาท้องถิ่น (พ.ศ. ๒๕๖๑ – ๒๕๖๕) ขององค์กรปกครองส่วนท้องถิ่น ดังนี้

### แนวทางการพิจารณาการติดตามและประเมินผลโครงการ เพื่อความสอดคล้องแผนพัฒนาท้องถิ่น (พ.ศ. ๒๕๖๑ – ๒๕๖๕) ขององค์กรปกครองส่วนท้องถิ่น

ประเด็นการพิจารณา	คะแนน
๑. การสรุปสถานการณ์การพิจารณา	๑๐
๒. การประเมินผลการนำแผนพัฒนาท้องถิ่นสี่ปีไปปฏิบัติในเชิงปริมาณ	๑๐
๓. การประเมินผลการนำแผนพัฒนาท้องถิ่นสี่ปีไปปฏิบัติในเชิงคุณภาพ	๑๐
๔. แผนงานและยุทธศาสตร์การพิจารณา	๑๐
๕. โครงการพัฒนา ประกอบด้วย	๖๐
๕.๑ ความชัดเจนของชื่อโครงการ	(๕)
๕.๒ กำหนดวัตถุประสงค์สอดคล้องกับโครงการ	(๕)
๕.๓ เป้าหมาย (ผลผลิตของโครงการ) มีความชัดเจนนำไปสู่การตั้งงบประมาณได้ถูกต้อง	(๕)
๕.๔ โครงการมีความสอดคล้องกับแผนยุทธศาสตร์ชาติ ๒๐ ปี	(๕)
๕.๕ เป้าหมาย (ผลผลิตของโครงการ) มีความสอดคล้องกับแผนพัฒนาเศรษฐกิจและสังคมแห่งชาติ	(๕)
๕.๖ โครงการมีความสอดคล้องกับ Thailand ๔.๐	(๕)
๕.๗ โครงการสอดคล้องกับยุทธศาสตร์จังหวัด	(๕)
๕.๘ โครงการแก้ไขปัญหาความยากจนหรือการเสริมสร้างให้ประเทศชาติมั่นคง มั่งคั่ง ยั่งยืน ภายใต้หลักปรัชญา	(๕)
๕.๙ งบประมาณ มีความสอดคล้องกับเป้าหมาย (ผลผลิตของโครงการ)	(๕)
๕.๑๐ มีการประมาณการราคาถูกต้องตามหลักวิธีการงบประมาณ	(๕)
๕.๑๑ มีการกำหนดตัวชี้วัด (KPI) และสอดคล้องกับวัตถุประสงค์และผลคาดว่าจะได้รับ	(๕)
๕.๑๒ ผลที่คาดว่าจะได้รับ สอดคล้องกับวัตถุประสงค์	(๕)
รวมคะแนน	๑๐๐

แนวทางเบื้องต้นในการให้คะแนนแนวทางการพิจารณาการติดตามและประเมินผลโครงการ

แนวทางเบื้องต้นในการให้คะแนนแนวทางการพิจารณาการติดตามและประเมินผลโครงการ  
เพื่อความสอดคล้องแผนพัฒนาท้องถิ่น (พ.ศ. ๒๕๖๑ - ๒๕๖๕) ขององค์กรปกครองส่วนท้องถิ่น

ประเด็น การ พิจารณา	รายละเอียดหลักเกณฑ์	คะแนน เต็ม	คะแนน ที่ได้
๑. การสรุป สถานการณ์ การพัฒนา	เป็นการวิเคราะห์กรอบการจัดทำยุทธศาสตร์ขององค์กรปกครองส่วนท้องถิ่น (ใช้การวิเคราะห์ SWOT Analysis/Demand (Demand Analysis)/Global Demand และ Trend ปัจจุบันและสถานการณ์การเปลี่ยนแปลงที่มีผลต่อการพัฒนา อย่างน้อยต้องประกอบด้วยการวิเคราะห์ศักยภาพด้านเศรษฐกิจ, ด้านสังคม, ด้านทรัพยากรธรรมชาติและสิ่งแวดล้อม)	๑๐	
๒. การ ประเมินผล การนำ แผนพัฒนา ท้องถิ่นสี่ปี ไปปฏิบัติใน เชิงปริมาณ	๑) การควบคุมที่มีตัวเลขต่างๆ เพื่อนำมาใช้วัดผลในเชิงปริมาณ เช่น การวัดจำนวนโครงการ กิจกรรม งานต่างๆ ก็คือผลผลิตนั่นเองว่าเป็นไปตามที่ตั้งเป้าหมายเอาไว้หรือไม่จำนวนที่ดำเนินการจริงตามที่ได้กำหนดไว้เท่าไร จำนวนที่ไม่สามารถดำเนินการได้มีจำนวนเท่าไร สามารถอธิบายได้ตามหลักประสิทธิภาพ (Efficiency) ของการพัฒนาท้องถิ่นตามอำนาจหน้าที่ที่ได้กำหนดไว้ ๒) วิเคราะห์ผลกระทบ/สิ่งที่กระทบ (Impact) โครงการที่ดำเนินการในเชิงปริมาณ (Qualitative)	๑๐	
๓. การ ประเมินผล การนำ แผนพัฒนา ท้องถิ่นสี่ปี ไปปฏิบัติใน เชิงคุณภาพ	๑) การประเมินประสิทธิผลของแผนพัฒนาในเชิงคุณภาพคือการนำเอาเทคนิคฯ มาใช้เพื่อวัดค่าภารกิจ โครงการ กิจกรรม งานต่างๆ ที่ดำเนินการในพื้นที่นั้นๆ ตรงต่อความต้องการของประชาชนหรือไม่และเป็นไปตามอำนาจหน้าที่หรือไม่ ประชาชนพึงพอใจหรือไม่ สิ่งของ วัสดุ ครุภัณฑ์ การดำเนินการต่างๆ มีสภาพหรือลักษณะถูกต้อง คงทนถาวร สามารถใช้ได้ตามวัตถุประสงค์หรือไม่ ซึ่งเป็นไปตามหลักประสิทธิผล (Effectiveness) ผลการปฏิบัติราชการตามที่บรรลุวัตถุประสงค์ และเป้าหมายของแผนปฏิบัติการตามที่ได้รับงบประมาณมาดำเนินการ รวมถึงสามารถเทียบเคียงกับส่วนราชการหรือหน่วยงาน ๒) วิเคราะห์ผลกระทบ/สิ่งที่กระทบ (Impact) โครงการที่ดำเนินการในเชิงคุณภาพ (Qualitative)	๑๐	
๔. แผนงาน และ ยุทธศาสตร์ การพัฒนา	๑) วิเคราะห์แผนงาน งาน ที่เกิดจากด้านต่างๆ มีความสอดคล้องกับยุทธศาสตร์ขององค์กรปกครองส่วนท้องถิ่นในมิติต่างๆ จนนำไปสู่การจัดทำโครงการพัฒนาท้องถิ่นโดยใช้ SWOT Analysis/Demand (Demand Analysis)/Global Demand/Trend หรือหลักการบูรณาการ (Integration) กับองค์กรปกครองส่วนท้องถิ่นที่มีพื้นที่ติดต่อกัน ๒) วิเคราะห์แผนงาน งาน ที่เกิดจากด้านต่างๆ ที่สอดคล้องกับการแก้ไขปัญหาความยากจน หลักประชารัฐ	๑๐	

ประเด็น การพิจารณา	รายละเอียดหลักเกณฑ์	คะแนน เต็ม	คะแนน ที่ได้
๕. โครงการพัฒนา	<b>ควรประกอบด้วยข้อมูลดังนี้</b>	๖๐	
๕.๑ ความชัดเจนของ ชื่อโครงการ	เป็นโครงการที่มีวัตถุประสงค์สนองต่อยุทธศาสตร์การพัฒนาขององค์กรปกครอง ส่วนท้องถิ่นและดำเนินการเพื่อให้การพัฒนาบรรลุตามวิสัยทัศน์ขององค์กรปกครอง ส่วนท้องถิ่นที่กำหนดไว้ ชื่อโครงการมีความชัดเจน มุ่งไปเรื่องใดเรื่องหนึ่ง อ่านแล้ว เข้าใจได้ว่าจะพัฒนาอะไรในอนาคต	(๕)	
๕.๒ กำหนด วัตถุประสงค์สอดคล้อง กับโครงการ	มีวัตถุประสงค์ชัดเจน (clear objective) โครงการต้องกำหนดวัตถุประสงค์ สอดคล้องกับความเป็นมาของโครงการ สอดคล้องกับหลักการและเหตุผล วิธีการ ดำเนินงานต้องสอดคล้องกับวัตถุประสงค์ มีความเป็นไปได้ชัดเจน มีลักษณะเฉพาะ เจาะจง	(๕)	
๕.๓ เป้าหมาย (ผลผลิต ของโครงการ) มีความ ชัดเจนนำไปสู่การตั้ง งบประมาณได้ถูกต้อง	สภาพที่ยากให้เกิดขึ้นในอนาคตเป็นทิศทางที่ต้องไปให้ถึงเป้าหมายต้องชัดเจน สามารถระบุจำนวนเท่าไร กลุ่มเป้าหมายคืออะไร มีผลผลิตอย่างไร กลุ่มเป้าหมาย พื้นที่ดำเนินงาน และระยะเวลาดำเนินงานอธิบายให้ชัดเจนว่าโครงการนี้จะทำที่ไหน เริ่มต้นในช่วงเวลาใดและจบลงเมื่อไร ใครคือกลุ่มเป้าหมายของโครงการ หาก กลุ่มเป้าหมายมีหลายกลุ่ม ให้บอกชัดเจนไปว่าใครคือกลุ่มเป้าหมายหลัก ใคร คือกลุ่มเป้าหมายรอง	(๕)	
๕.๔ โครงการมีความ สอดคล้องกับแผน ยุทธศาสตร์ ๒๐ ปี	โครงการสอดคล้องกับ (๑) ความมั่นคง (๒) การสร้างความสามารถในการแข่งขัน (๓) การพัฒนาเสริมสร้างศักยภาพคน (๔) การสร้างโอกาสความเสมอภาคและเท่า เทียมกันทางสังคม (๕) การสร้างการเติบโตบนคุณภาพชีวิตที่เป็นมิตรต่อสิ่งแวดล้อม (๖) การปรับสมดุลและพัฒนาระบบการบริหารจัดการภาครัฐ เพื่อให้เกิดความมั่นคง มั่งคั่ง ยั่งยืน	(๕)	
๕.๕ เป้าหมาย (ผลผลิต ของโครงการ) มีความ สอดคล้องกับ แผนพัฒนาเศรษฐกิจ และสังคมแห่งชาติ	โครงการมีความสอดคล้องแผนพัฒนาเศรษฐกิจและสังคมแห่งชาติฉบับที่ ๑๒ โดย (๑) ยึดหลักปรัชญาเศรษฐกิจพอเพียง (๒) ยึดคนเป็นศูนย์กลางพัฒนา (๓) ยึด วิสัยทัศน์ภายใต้ยุทธศาสตร์ชาติ ๒๐ ปี (๔) ยึดเป้าหมายอนาคตประเทศไทย ๒๕๗๙ (๕) ยึดหลักการนำไปสู่ปฏิบัติให้เกิดผลสัมฤทธิ์อย่างจริงจังใน ๕ ปีที่ต่อยอดไปสู่ ผลสัมฤทธิ์ที่เป็นเป้าหมายระยะยาว ภายใต้แนวทางการพัฒนา (๑) การยกระดับ ศักยภาพการแข่งขันและการหลุดพ้นกับดักรายได้ปานกลางสู่รายได้สูง (๒) การ พัฒนาศักยภาพคนตามช่วงวัยและการปฏิรูประบบเพื่อสร้างสังคมสูงวัยอย่างมี คุณภาพ (๓) การลดความเหลื่อมล้ำทางสังคม (๔) การรองรับการเชื่อมโยงภูมิภาค และความเป็นเมือง (๕) การสร้างความเจริญเติบโตทางเศรษฐกิจและสังคมอย่าง เป็นมิตรกับสิ่งแวดล้อม (๖) การบริหารราชการแผ่นดินที่มีประสิทธิภาพ	(๕)	

ประเด็น การพิจารณา	รายละเอียดหลักเกณฑ์	คะแนน เต็ม	คะแนน ที่ได้
๕.๖ โครงการมีความ สอดคล้อง	โครงการมีลักษณะหรือสอดคล้องกับการปรับเปลี่ยนโครงสร้างเศรษฐกิจไปสู่ Value-Based Economy หรือเศรษฐกิจที่ขับเคลื่อนด้วยนวัตกรรม ทำน้อย ได้มาก เช่น (๑) เปลี่ยนจากการผลิตสินค้า โภภภัณฑ์ไปสู่สินค้าเชิงนวัตกรรม (๒) เปลี่ยนจากการขับเคลื่อนประเทศด้วยภาคอุตสาหกรรม ไปสู่การขับเคลื่อนด้วยเทคโนโลยี ความคิดสร้างสรรค์และนวัตกรรม (๓) เปลี่ยนจากการเน้นภาคการผลิตสินค้าไปสู่การเน้นภาคบริการมากขึ้น รวมถึงโครงการที่เติมเต็มด้วยวิทยาการ ความคิดสร้างสรรค์ นวัตกรรม วิทยาศาสตร์ เทคโนโลยี และการวิจัยและพัฒนาแล้วต่อยอดความได้เปรียบเชิงเปรียบเทียบ เช่น ด้านการเกษตรเทคโนโลยีชีวภาพ สาธารณสุข วัฒนธรรม ฯลฯ	(๕)	๕
๕.๗ โครงการสอดคล้อง กับยุทธศาสตร์จังหวัด	โครงการพัฒนาท้องถิ่นมีความสอดคล้องกับห้วงระยะเวลาของแผนพัฒนาจังหวัดที่ได้กำหนดขึ้น เพื่อขับเคลื่อนการพัฒนาท้องถิ่นเสมือนหนึ่งการขับเคลื่อนการพัฒนาจังหวัด ซึ่งไม่สามารถแยกส่วนใดส่วนหนึ่งออกจากกันได้ นอกจากนี้โครงการพัฒนาท้องถิ่นต้องเป็นโครงการเชื่อมต่อหรือเดินทางไปด้วยกันกับยุทธศาสตร์จังหวัดที่กำหนดขึ้นเป็นปัจจุบัน	(๕)	๕
๕.๘ โครงการแก้ไข ปัญหาความยากจนหรือ การเสริมสร้างให้ ประเทศชาติมั่นคง มั่ง คั่ง ยั่งยืน ภายใต้หลัก ประชารัฐ	เป็นโครงการที่ดำเนินการภายใต้พื้นฐานความพอเพียงที่ประชาชนดำเนินการเอง หรือร่วมดำเนินการ เป็นโครงการต่อยอดและขยายได้ เป็นโครงการที่ประชาชนต้องการเพื่อให้เกิดความยั่งยืน ซึ่งมีลักษณะที่จะให้ท้องถิ่นมีความมั่นคง มั่งคั่ง ยั่งยืน เป็นท้องถิ่นที่พัฒนาแล้วด้วยการพัฒนาปรัชญาเศรษฐกิจพอเพียง	(๕)	๕
๕.๙ งบประมาณมีความ สอดคล้องกับเป้าหมาย (ผลผลิตของโครงการ)	งบประมาณโครงการพัฒนาจะต้องคำนึงถึงหลักสำคัญ ๕ ประการในการจัดทำโครงการได้แก่ (๑) ความประหยัด (Economy) (๒) ความมีประสิทธิภาพ (Efficiency) (๓) ความมีประสิทธิภาพ (Effectiveness) (๔) ความยุติธรรม (Equity) (๕) ความโปร่งใส (Transparency)	(๕)	๕
๕.๑๐ มีการประมาณ การราคาถูกต้องตาม หลักวิธีการงบประมาณ	การประมาณราคาเพื่อการพัฒนาต้องให้สอดคล้องกับโครงการถูกต้องตามหลักวิชาการทางช่าง หลักของราคากลาง ราคากลางท้องถิ่น มีความโปร่งใสในการกำหนดราคาและตรวจสอบในเชิงประจักษ์	(๕)	๕

ประเด็น การพิจารณา	รายละเอียดหลักเกณฑ์	คะแนน เต็ม	คะแนนที่ ได้
๕.๑๑ มีการกำหนด ตัวชี้วัด (KPI) และ สอดคล้องกับวัตถุประสงค์ และผลที่คาดว่าจะได้รับ	มีการกำหนดตัวชี้วัดผลงาน (Key Performancy Indicator : KPI) ที่ สามารถวัดได้ (measurable) ใช้บอกประสิทธิผล (effectiveness) ใช้บอก ประสิทธิภาพ (efficiency) ได้ เช่น การกำหนดความพึงพอใจ การกำหนด ร้อยละ การกำหนดอันเกิดจากผลของวัตถุประสงค์ที่เกิดขึ้นที่ได้รับ (การ คาดการณ์ คาดว่าจะได้รับ)	(๕)	
๕.๑๒ ผลที่คาดว่าจะได้รับ สอดคล้องกับวัตถุประสงค์	ผลที่ได้รับเป็นสิ่งที่เกิดขึ้นได้จริงจากการดำเนินการตามโครงการพัฒนาซึ่ง สอดคล้องกับวัตถุประสงค์ที่ตั้งไว้ การได้ผลหรือผลที่เกิดขึ้นจะต้องเท่ากับ วัตถุประสงค์หรือมากกว่าวัตถุประสงค์ ซึ่งการเขียนวัตถุประสงค์ควรคำนึงถึง (๑) มีความเป็นไปได้และมีความเฉพาะเจาะจง ในการดำเนินงานตาม โครงการ (๒) วัดและประเมินผลดับของความสำเร็จได้ (๓) ระบุสิ่งที่ต้องการ ดำเนินงานอย่างชัดเจนและเฉพาะเจาะจงมากที่สุดและสามารถปฏิบัติได้ (๔) เป็นเหตุเป็นผล สอดคล้องกับความเป็นจริง (๕) ส่งผลต่อการบ่งบอกเวลาได้	(๕)	
<b>รวมคะแนน</b>		<b>๑๐๐</b>	

### ๔.๓ สรุปผลการพัฒนาท้องถิ่นในภาพรวม

ในการจัดทำแผนพัฒนาท้องถิ่น (พ.ศ. ๒๕๖๑ – ๒๕๖๕) ขององค์กรปกครองส่วนท้องถิ่น ก็เพื่อใช้เป็นเครื่องมือในการพัฒนา เป็นแนวทางในการบริหารพัฒนาท้องถิ่นให้บรรลุตามวัตถุประสงค์และเป้าหมาย เกิดประสิทธิภาพ ประสิทธิผลสูงสุดในการแก้ไขปัญหาให้กับประชาชน ก่อให้เกิดประโยชน์และสามารถตอบสนองความต้องการพัฒนาของประชาชน โดยพิจารณาบรรจุโครงการในงบประมาณรายจ่ายประจำปี งบประมาณรายจ่ายเพิ่มเติม และงบประมาณจากเงินสะสม โดยจะต้องมีการติดตามและประเมินผลแผนพัฒนาตามระเบียบกระทรวงมหาดไทย ว่าด้วยการจัดทำแผนพัฒนาขององค์กรปกครองส่วนท้องถิ่น พ.ศ. ๒๕๔๘ และที่แก้ไขเพิ่มเติมถึง (ฉบับที่ ๓) พ.ศ. ๒๕๖๑ เป็นการสรุปผลในภาพรวมของท้องถิ่น เป็นการติดตามผลการนำยุทธศาสตร์ขององค์กรปกครองส่วนท้องถิ่น ว่าเกิดผลทั้งในเชิงปริมาณ และเชิงคุณภาพอย่างไร ซึ่งสามารถวัดผลได้ทั้งเชิงสถิติต่างๆ ตาราง กราฟ และการพรรณนา ดังนี้

#### (๑) การวัดผลในเชิงปริมาณและเชิงคุณภาพ

##### (๑.๑) การวัดผลในเชิงปริมาณ (Quantity)

- โดยเครื่องมือที่ใช้ในการติดตามและประเมินผลในเชิงปริมาณ มีดังนี้

การวางแผนพัฒนาท้องถิ่น (พ.ศ. ๒๕๖๑ – ๒๕๖๕)										
ได้กำหนดโครงการที่จะดำเนินการตามแผนพัฒนาท้องถิ่น (พ.ศ. ๒๕๖๑ – ๒๕๖๕)										
ยุทธศาสตร์ อปท. ในเขตจังหวัด	๒๕๖๑		๒๕๖๒		๒๕๖๓		๒๕๖๔		๒๕๖๕	
	จำนวน	งบประมาณ	จำนวน	งบประมาณ	จำนวน	งบประมาณ	จำนวน	งบประมาณ	จำนวน	งบประมาณ
๑. ด้านการบริหารราชการให้มีประสิทธิภาพคุณภาพตามหลักธรรมาภิบาล										
๒. ด้านการลดความเหลื่อมล้ำทางสังคมและพัฒนาคุณภาพชีวิตประชาชน										
๓. ด้านการพัฒนาด้านการเกษตรเศรษฐกิจอุตสาหกรรม										
๔. ด้านการพัฒนาด้าน										

ทรัพยากรและ สิ่งแวดล้อม										
รวม										

สรุปรายงานผลการดำเนินการ ประจำปีงบประมาณ พ.ศ. ....						
ลำดับ ที่	รายการ	โครงการ	งบประมาณ	โครงการที่สามารถดำเนินการได้ (..... โครงการ)		
				คิดเป็นร้อยละ ของ แผนพัฒนา ท้องถิ่นสี่ปี	คิดเป็นร้อยละ ของ แผนการ ดำเนินงาน	คิดเป็นร้อยละ ของ ข้อบัญญัติ+ เงินสะสม
๑	บรรจุในแผนพัฒนา ท้องถิ่น					
๒	ตั้งในข้อบัญญัติ งบประมาณ					
๓	จากเงินสะสม					
๔	จัดทำแผนการดำเนินงาน - ข้อบัญญัติ = ..... + - เงินสะสม = .....					
๕	สามารถดำเนินการได้ - ข้อบัญญัติ = ..... + - เงินสะสม = .....					

## (๑.๒) การวัดผลในเชิงคุณภาพ (Quality)

การจัดผลเชิงคุณภาพ ใช้การสำรวจความพึงพอใจในการวัดผลเชิงคุณภาพโดยภาพรวม โดย  
ได้มีการประเมินความพึงพอใจ ซึ่งการประเมินความพึงพอใจทำให้ทราบถึงผลเชิงคุณภาพในการดำเนินงานของเทศบาลใน  
ภาพรวม

โดยเครื่องมือที่ใช้ในการประเมินความพึงพอใจ มีดังนี้

แบบที่ ๓/๓ แบบประเมินความพึงพอใจต่อผลการดำเนินงานขององค์กรปกครองส่วน  
ท้องถิ่น

แบบที่ ๓/๔ แบบประเมินความพึงพอใจของผู้รับบริการในงานบริการขององค์กรปกครอง  
ส่วนท้องถิ่น (ให้หน่วยงานภายนอกดำเนินการ)



## ๔.๔ ข้อเสนอแนะในการจัดทำแผนพัฒนาท้องถิ่นใน

### (๑) ผลกระทบนำไปสู่ออนาคต

(๑.๑) ปัญหาสาธารณสุขภัยต่างๆ ที่เกิดขึ้นในองค์กรปกครองส่วนท้องถิ่น อันได้แก่ ภัยแล้ง ภาวะภัย น้ำท่วม อัคคีภัย ที่เกิดขึ้นและส่งผลกระทบต่อประชาชนในพื้นที่ เกิดความเสียหายทั้งชีวิตและทรัพย์สิน แนวทางการแก้ไข คือพิจารณาวางแผนการดำเนินการป้องกัน ก่อนเกิดเหตุ ระหว่างเกิดเหตุ หลังเกิดเหตุ บรรจุแผนงาน โครงการ กิจกรรม การให้ความช่วยเหลือต่างๆ จัดตั้งศูนย์ช่วยเหลือประชาชนขององค์กรปกครองส่วนท้องถิ่น เพื่อสามารถดำเนินการได้ทันเวลาที่

(๑.๒) ปัญหาโรคระบาดที่เกิดจากคน เกิดจากสัตว์ ที่ส่งผลอันตราย หรือคร่าต่อชีวิตประชาชน และสัตว์ต่างๆ ในตำบล ซึ่งได้แก่ โรคไข้หวัดใหญ่ ไข้หวัดนก โรคมือ เท้า ปาก ที่เกิดขึ้นกับเด็กๆ โรคพิษสุนัขบ้า แนวทางการแก้ไขปัญหา คือ ฝึกอบรม ประชาสัมพันธ์ ณรงค์การป้องกัน ลงพื้นที่ระงับการเกิดโรคระบาด การทำลาย การรักษา

(๑.๓) ปัญหาประชาชนมีรายได้น้อย การศึกษาต่ำ ประชาชนในตำบลยังมีคนรายได้น้อย มีหนี้สินเยอะ ไม่เพียงพอในการดำรงชีวิต ค่าครองชีพสูง แนวทางการแก้ไขปัญหา ให้ความรู้เกี่ยวกับการประกอบอาชีพ สาธิตการประกอบอาชีพ ช่วยเหลือประชาชนซ่อมแซมบ้านคนจน ผู้มีรายได้น้อย ส่งเสริมด้านการศึกษาโดยการจัดบริการ สาธารณสถานการศึกษา การจัดตั้งศูนย์พัฒนาเด็กเล็ก สนับสนุนกิจกรรมต่างๆ ให้กับเด็กนักเรียน จ้างเด็กนักเรียนในช่วงปิดภาคเรียนเพื่อมีรายได้

(๑.๔) ปัญหายาเสพติดในตำบล ในพื้นที่ยังไม่พบว่ามีการค้ายาเสพติด และยังไม่พบรายงานว่ามีผู้ติดยาเสพติด แต่เพื่อเป็นการป้องกัน มีแนวทางการป้องกัน โดยการลงพื้นที่ค้นหา การณรงค์ป้องกัน การให้ความรู้กับประชาชนได้ทราบถึงโทษของยาเสพติด

(๑.๕) ปัญหาการสัญจรไปมาของประชาชนในตำบล เนื่องจาก ในตำบลด้านโครงสร้างพื้นฐาน เส้นทางคมนาคมบางหมู่บ้านยังเป็น ถนนดิน ถนนลูกรัง ช่วงฤดูฝนถนนลื่น เป็นหลุมเป็นบ่อ เกิดปัญหาในการสัญจรไปมาของประชาชน เสี่ยงต่อการเกิดอุบัติเหตุ การคมนาคมล่าช้า แนวทางการแก้ไข จัดทำแผนงาน โครงการก่อสร้างถนนในเส้นทางสำคัญ พิจารณาเสนอสนับสนุนจากหน่วยงานอื่น

### (๒) ข้อสังเกต ข้อเสนอแนะ ผลจากการพัฒนา

(๒.๑) ข้อสังเกต จากการสำรวจข้อมูล การลงพื้นที่ในตำบล จะเห็นว่าประชาชนยังมีปัญหาที่จะต้องดำเนินการแก้ไขอยู่มาก ดังนี้ ด้านการศึกษา สาธารณสุข ความมั่นคงปลอดภัยในชีวิตและทรัพย์สิน การศาสนา ศิลปวัฒนธรรม ประเพณี กีฬา สถานที่ผ่อนหย่อนใจ สวัสดิการสังคมการเกษตร เศรษฐกิจ อุตสาหกรรม การพัฒนาอาชีพ เส้นทางคมนาคมขนส่งไฟฟ้า/น้ำประปา/แหล่งน้ำเพื่ออุปโภค - บริโภค ด้านทรัพยากรและสิ่งแวดล้อม ขยะมูลฝอยและสิ่งปฏิกูล จากปัญหาด้านต่างๆ ประชาชนไม่สามารถแก้ไขปัญหาเองได้จึงต้องเสนอให้องค์กรปกครองส่วนท้องถิ่นแก้ไข ทำให้มีการเสนอโครงการเข้ามาเป็นจำนวนมาก ซึ่งงบประมาณขององค์กรปกครองส่วนท้องถิ่นนั้นมีจำกัดไม่เพียงพอต่อการจัดการได้

(๒.๒) ข้อเสนอแนะ จากข้อสังเกตดังกล่าว มีข้อเสนอแนะในการแก้ไขปัญหาต่างๆ ดังนี้ ปัญหาต่างๆ ที่ถูกเสนอมายังองค์กรปกครองส่วนท้องถิ่น นั้น ควรนำมาพิจารณาจัดลำดับความสำคัญโดยประชาคมท้องถิ่น ซึ่งมีหลายภาคส่วน ประกอบไปด้วย คณะกรรมการพัฒนาขององค์กรปกครองส่วนท้องถิ่น สมาชิกสภาท้องถิ่น ผู้นำ

หมู่บ้าน ตัวแทนส่วนราชการ รัฐวิสาหกิจ หน่วยงานที่เกี่ยวข้อง ประชาชนทั่วไป ร่วมกันพิจารณาจัดลำดับความสำคัญของโครงการ และพิจารณาบรรจุเข้าแผนพัฒนาท้องถิ่นต่อไป กรณีโครงการที่เกินศักยภาพที่องค์กรปกครองส่วนท้องถิ่นเสนอขอรับการสนับสนุนจากหน่วยงานอื่น

(๒.๓) ผลจากการพัฒนาจากการพัฒนาที่ผ่านมาพบว่าองค์กรปกครองส่วนท้องถิ่นได้แก้ไข ปัญหาให้กับประชาชนได้ในหลายเรื่อง และครอบคลุมทุกด้าน มีผลการประเมินอยู่ในเกณฑ์ที่ดี ประชาชนมีความพึงพอใจ แต่ก็มีปัญหาที่จะต้องแก้ไขต่อไป ไม่ว่าจะเป็นด้านสิ่งแวดล้อมที่ยังมีการเผาหญ้า อ้อย ตอข้าวในช่วงเวลาเก็บเกี่ยว การ เลี้ยงสัตว์ วัว ควาย หมู ที่ส่งกลิ่นเหม็นรำคาญ การพนันที่ยังมีในพื้นที่ เส้นทางคมนาคมยังไม่ครบ